

---

Statytojas / Užsakovas	AB Vilniaus šilumos tinklai
Statinio adresas	Rinktinės g., Tuskulėnų g., Vilnius
Statinio naudojimo paskirtis	Inžineriniai statiniai; Inžineriniai tinklai
Statinio pavadinimas (tipas)	Šilumos tinklai
Statybos rūšis	Rekonstravimas
Teritorija	Vilniaus senamiestis Vizualinės apsaugos pozonis.
	Unikalus objekto kodas: 16073
Statinio kategorija	Neypatingasis
Statinio projekto etapas	Techninis projektas
Projekto Nr.	ME202319-TP
Bylos žymuo	SO
Bylos laida	0
Bylos išleidimo data	2023-12

**Šilumos tiekimo tinklų nuo ŠK 91209/1 iki ŠK 91304  
Tuskulėnų g., Vilnius, rekonstravimo projektas**

**PASIRENGIMO STATYBAI IR STATYBOS DARBŲ  
ORGANIZAVIMO DALIS**

Pareigos	Vardas, pavardė	Atestato Nr.	Parašas
Direktorius			
Projekto vadovas			
Projekto dalies vadovas			

Kaunas, 2023



## TURINYS

PASIRENGIMO STATYBAI IR STATYBOS DARBŲ ORGANIZAVIMO (SO) BYLOS (SEGTUVO) DOKUMENTŲ SUDĖTIES ŽINIARAŠTIS .....	4
AIŠKINAMASIS RAŠTAS .....	5
1 PAGRINDINIAI NORMATYVINIAI DOKUMENTAI .....	5
2 NAUDOJAMOS PROGRAMINĖS ĮRANGOS SĄRAŠAS .....	7
3 BENDRIEJI DUOMENYS .....	7
4 STATYBOS VIETA IR JOS APIBŪDINIMAS.....	8
5 PASIRENGIMAS STATYBAI .....	10
6 PAPILDOMO ŽEMĖS SKLYPO PANAUDOJIMO GALIMYBĖS IR SĄLYGOS .....	11
7 ESAMA ŠILUMOS TIEKIMO TINKLŲ BŪKLĖ .....	12
8 GEOLOGINĖS IR HIDROGEOLOGINĖS STATYBVIETĖS SĄLYGOS .....	12
9 GRUNTINIO VANDENS PAŽEMINIMO BŪTINUMAS .....	13
10 KLIMATO SĄLYGOS.....	13
11 MEDŽIŲ, AUGMENIJOS, DIRVOŽEMIO IR KITO IŠKASAMO GRUNTO IŠSAUGOJIMO IR PANAUDOJIMO SĄLYGOS.....	13
12 GRIAUNAMI ESAMI STATINIAI IR IŠKELIAMI INŽINERINIAI TINKLAI .....	14
13 SUSIDARYSIANČIOS ĮVAIRIŲ RŪŠIŲ STATYBINIŲ ATLIEKŲ ORIENTACINIS KIEKIS (SVORIO VIENETAIS), JŲ TVARKYMO BŪDAI, PANAUDOJIMO STATYBVIETĖJE SĄLYGOS	14
14 GAMYBINĖS IR ŪKINĖS VEIKLOS SUSTABDYMO SĄLYGOS REKONSTRUOJANT AR KAPITALIŠKAI REMONTUOJANT STATINIUS .....	16
15 AUTOTRANSPORTO EISMAS KELIUOSE IR GATVĖSE, LAIKINO UŽDARYMO GALIMYBĖS IR SĄLYGOS.....	17
16 PĖSČIŲJŲ JUDĖJIMO BEI LAIKINŲ EISMO RIBOJIMO/UŽDARYMO GALIMYBĖS IR SĄLYGOS .....	18
17 APRŪPINIMO ELEKTRA, VANDENIU IR KITAIŠ RESURSAIS, NUOTEKŲ ŠALINIMO AR SURINKIMO GALIMYBĖS IR SĄLYGOS STATYBOS METU .....	19
18 BENDRIEJI STATYBOS DARBŲ STATYBVIETĖJE SAUGOS, SVEIKATOS, HIGIENOS REIKALAVIMAI IR SĄLYGOS .....	19
19 GAMYBINĖS SANITARIJOS PRIEMONĖS STATYBOS AIKŠTELĖJE .....	24
20 PAGRINDINIAI MECHANIZMAI IR ĮRANKIAI STATYBOS DARBAMS.....	25
21 STATYBVIETĖS APTVĖRIMAS .....	26
22 APLINKOSAUGOS IR TREČIŲJŲ ASMENŲ INTERESŲ APSAUGOS REIKALAVIMAI.....	26
23 ŠILUMOS TIEKIMO TINKLŲ STATYBOS DARBŲ EILIŠKUMAS .....	27
24 PRELIMINARŪS DARBŲ ATLIKIMO TERMINAI .....	29
25 DANGŲ ATSTATYMAS .....	30
26 STATYBOS GEODEZINĖ KONTROLĖ .....	31
27 STATINIO STATYBOS TECHININĖS PRIEŽIŪROS ORGANIZAVIMO IR VYKDYMO TVARKA	



GRAFINIAI DOKUMENTAI .....	33
PRIEDAI .....	43



**PASIRENGIMO STATYBAI IR STATYBOS DARBŲ ORGANIZAVIMO (SO) BYLOS (SEGTUVO)  
DOKUMENTŲ SUDĖTIES ŽINIARAŠTIS**

Dokumento žymuo	Lapų sk.	Laida	Dokumento pavadinimas	Lapo (-ų) Nr.	Pastabos
<b>Tekstinių dokumentų žiniaraštis</b>					
ME202319-TP-SO.BSŽ	1	0	Bylos dokumentų sudėties žiniaraštis	4	
ME202319-TP-SO.AR	28	0	Aiškinamasis raštas	5-32	
<b>Grafinių dokumentų žiniaraštis</b>					
ME202319-TP-SO.VS	1	0	Vietovės schema	34	
ME202319-TP-SO.Br-01	6	0	Statybvietės planas M 1:500	35-40	
ME202319-TP-SO.Br-02	1	0	Šilumos tiekimo tinklų pjūvis statybos darbų organizavimui M 1:50	41	
ME202319-TP-SO.Br-03	1	0	Kabelių tvirtinimas virš tranšėjos	42	
<b>Priedai</b>					
ME202319-TP-SO.Br-04	6	0	Pėsčiųjų ir autotransporto eismo organizavimo schema	44-49	

0	2023-12	Statybos leidimui, konkursui		
Laida	Data	Laidos statusas. keitimų priežastis (jei taikoma)		
Kval. patv. dok. Nr.			Statinio projekto pavadinimas: Šilumos tiekimo tinklų nuo ŠK 91209/1 iki ŠK 91304 Tuskulėnų g., Vilnius, rekonstravimo projektas	
	PV		Statinys: Šilumos tiekimo tinklai	
	PDV			
			Dokumento pavadinimas:	Laida
			Bylos dokumentų sudėties žiniaraštis	0
LT	Statytojas/ Užsakovas: AB Vilniaus šilumos tinklai		Dokumento žymuo: ME202319-TP-SO.BSŽ	Lapas 1
				Lapų 1



## AIŠKINAMASIS RAŠTAS

### 1 PAGRINDINIAI NORMATYVINIAI DOKUMENTAI

Pasirengimo statybai ir statybos darbų organizavimo dalis parengta vadovaujantis Statytojo pateikta projektavimo užduotimi, išduotomis projektavimo sąlygomis ir žemiau nurodytais pagrindiniais normatyviniais dokumentais:

Eil. Nr.	Dokumento žymuo	Pavadinimas
1.		LR Statybos įstatymas
2.		LR Specialiųjų žemės naudojimo sąlygų įstatymas
3.	STR 1.05.01:2017	Statybą leidžiantys dokumentai. Statybos užbaigimas. Statybos sustabdymas. Savavališkos statybos padarinių šalinimas. Statybos pagal neteisėtai išduotą statybą leidžiantį dokumentą padarinių šalinimas
4.	STR 1.01.03:2017	Statinių klasifikavimas
5.	STR 1.04.04:2017	Statinio projektavimas, projekto ekspertizė
6.	STR 1.06.01:2016	Statybos darbai. Statinio statybos priežiūra
7.	STR 2.01.01(1):2005	Esminiai statinio reikalavimai. Mechaninis atsparumas ir pastovumas
8.	STR 2.01.01(3):1999	Esminiai statinio reikalavimai. Higiena, sveikata, aplinkos apsauga
9.	STR 2.01.01(4):2008	Esminiai statinio reikalavimai. Naudojimo sauga.
10.	STR 1.01.08:2002	Statinio statybos rūšys
11.	STR 2.06.04:2014	Gatvės ir vietinės reikšmės keliai. Bendrieji reikalavimai.
12.	KPT SDK 19	Automobilių kelių standartizuotų dangų konstrukcijų projektavimo taisyklės.
13.	TRA SBR 19	Automobilių kelių nesurištųjų mišinių ir gruntų, naudojamų sluoksniams be rišiklių, techninių reikalavimų aprašas
14.	TRA ASFALTAS 08	Automobilių kelių asfalto mišinių techninių reikalavimų aprašas
15.	TRA BITUMAS 08/14	Automobilių kelių bitumų ir polimerais modifikuotų bitumų techninių reikalavimų aprašas.
16.	TRA BE 08/15	Automobilių kelių bituminių emulsijų techninių reikalavimų aprašas
17.	ĮT SBR 19	Automobilių kelių dangos konstrukcijos sluoksnių be rišiklių įrengimo taisyklės.
18.	ĮT ASFALTAS 08	Automobilių kelių dangos konstrukcijos asfalto sluoksnių įrengimo taisyklės

0	2023-12	Statybos leidimui, konkursui		
Laida	Data	Laidos statusas. keitimų priežastis (jei taikoma)		
Kval. patv. dok. Nr.				Statinio projekto pavadinimas:
				Šilumos tiekimo tinklų nuo ŠK 91209/1 iki ŠK 91304 Tuskulėnų g., Vilnius, rekonstravimo projektas
	PV			Statinys:
	PDV			Šilumos tiekimo tinklai
				Dokumento pavadinimas:
				Aiškinamasis raštas
				Laida
				0
LT	Statytojas/ Užsakovas: AB Vilniaus šilumos tinklai			Dokumento žymuo:
				ME202319-TP-SO.AR
			Lapas	Lapų
			1	28



Eil. Nr.	Dokumento žymuo	Pavadinimas
19.	JT TRINKELĖS 14	Automobilių kelių dangos konstrukcijos iš trinkelų ir plokščių įrengimo taisyklės
20.	MN TRINKELĖS 14	Automobilių kelių dangos konstrukcijos iš trinkelų ir plokščių įrengimo metodiniai nurodymai
21.	TRA TRINKELĖS 14	Automobilių kelių dangos konstrukcijos iš trinkelų, plokščių ir kitų medžiagų techninių reikalavimų aprašas
22.	Lietuvos Respublikos energetikos ministro 2011 m. birželio 17 d. įsakymu Nr.1-160	Šilumos tiekimo tinklų ir šilumos punktų įrengimo taisyklės
23.	LR energetikos ministro 2012 m. rugsėjo 12 d. įsakymu Nr. 1-176	Šilumos ir karšto vandens tiekimo tinklų ir jų įrenginių apsaugos taisyklės
24.	DT-12-02	Slėginių indų naudojimo taisyklės
25.	LR ūkio ministro 2000.10.06 įsakymas Nr. 349 (LR ūkio ministro 2016.01.25 įsakymo Nr. 4-51 redakcija)	Slėginės įrangos techninis reglamentas
26.	LR aplinkos ministro 1999 m. liepos 14 d. įsakymu Nr. 217	Atliekų tvarkymo taisyklės
27.	LR aplinkos ministro 2006 m. gruodžio 29 d. įsakymu Nr. D1-637	Statybinių atliekų tvarkymo taisyklės
28.	LST 1516:2015	Statinio projektas. Bendrieji įforminimo reikalavimai
29.	LST 1569:2012	Statinio projektas. Lauko inžinerinių tinklų grafiniai ženklai
30.	ES Nr. 305/2011	Europos parlamento ir tarybos reglamentas
31.	LST EN ISO 9606-1:2017	Suvirintojų kvalifikacijos tikrinimas. Lydomasis suvirinimas. 1 dalis. Plienai
32.	LST EN ISO 9692-1:2013	Suvirinimas ir panašūs procesai. Jungčių paruošimo tipai. 1 dalis. Plienų rankinis lankinis suvirinimas glaistytuoju elektrodu, lankinis suvirinimas lydžiuoju elektrodu apsauginėse dujose, dujinis suvirinimas, TIG suvirinimas ir pluoštinis suvirinimas (ISO 9692-1:2013)
33.	LST EN ISO 14731:2019	Suvirinimo koordinavimas. Uždaviniai ir atsakomybė (ISO 14731:2019)
34.	LST EN ISO 15607:2020	Metalinų medžiagų suvirinimo procedūrų aprašas ir patvirtinimas. Bendrosios taisyklės (ISO 15607:2019)
35.	LR aplinkos ministro 2010 m. kovo 15 d. Nr. D1-193	Želdinių apsaugos, vykdam statybos darbus, taisyklės
36.	LR aplinkos ministro 2008 m. sausio 31 d. įsakymu Nr. D1 87	Saugotinių medžių ir krūmų kirtimo, persodinimo ar kitokio pašalinimo šių darbų vykdymo ir leidimų šiems darbams išdavimo, medžių ir krūmų vertės atlyginimo tvarkos aprašas
37.	Lietuvos Respublikos Vyriausybės 2008 m. kovo 12 d. nutarimu Nr. 206	Kriterijų, pagal kuriuos medžiai ir krūmai, augantys ne miškų ūkio paskirties žemėje, priskiriami saugotiniams, sąrašas
38.	Lietuvos Respublikos aplinkos ministro 2008 m. sausio 18 d. įsakymu Nr. D1-45	Medžių ir krūmų priežiūros, vandens telkinių, esančių želdynuose, apsaugos, vejų ir gėlynų priežiūros taisyklės
39.	Lietuvos Respublikos aplinkos ministro 2007 m. gruodžio 29 d. įsakymu Nr. D1-717	Medžių ir krūmų veisimo, vejų ir gėlynų įrengimo taisyklės

DOKUMENTO ŽYMUO:	LAPAS	LAPŲ	LAIDA
ME202319-TP-SO.AR	2	28	0



Eil. Nr.	Dokumento žymuo	Pavadinimas
40.	Lietuvos Respublikos aplinkos ministro 2007 m. gruodžio 16 d. įsakymu Nr. D1-983	Sodmenų kokybės reikalavimai
41.	Lietuvos Respublikos energetikos ministro 2010 m. balandžio 7 d. įsakymu Nr. 1-111	Šilumos tinklų ir šilumos vartojimo įrenginių priežiūros (eksploatavimo) taisyklės
42.	Lietuvos Respublikos socialinės apsaugos ir darbo ministro ir Lietuvos Respublikos sveikatos apsaugos ministro 2004 m. liepos 16 d. įsakymu Nr. A1-184/V-546	Darbo su asbestu nuostatai
43.	Lietuvos Respublikos socialinės apsaugos ir darbo ministro 2010 m. rugsėjo 17 d. įsakymu Nr. A1-425	Kėlimo kranų naudojimo taisyklės
44.	Socialinės apsaugos ir darbo ministerijos ir Sveikatos apsaugos ministerijos 1998 m. gegužės 5 d. įsakymu Nr. 85/233	Darboviečių įrengimo bendrieji nuostatai
45.	Lietuvos Respublikos vyriausiojo valstybinio darbo inspektoriaus 2000 m. gruodžio 22 d. įsakymu Nr. 346	Saugos ir sveikatos taisyklės statyboje DT 5-00
46.	Priešgaisrinės apsaugos ir gelbėjimo departamento prie Vidaus reikalų ministerijos direktoriaus 2010 m. liepos 27 d. įsakymo Nr. 1-223	Bendrosios gaisrinės apsaugos taisyklės
47.	Lietuvos Respublikos socialinės apsaugos ir darbo ministro ir Lietuvos Respublikos aplinkos ministro 2008 m. sausio 15 d. įsakymu Nr. A1-22/D1-34	Darboviečių įrengimo statybvietėse nuostatai
<b>Pastaba:</b> nustojus galioti nurodytiems normatyviniams dokumentams, automatiškai galioja juos keičiantys. Rangovas, įgyvendindamas projektą, turi vadovautis aukščiau paminėtais aktais, įstatymais, taisyklėmis. Visi aukščiau išvardinti ir kiti su projekto įgyvendinimu susiję teisės aktai turi būti taikomi kartu su jų galiojančiais pakeitimais ir papildymais.		

## 2 NAUDOJAMOS PROGRAMINĖS ĮRANGOS SĄRAŠAS

- Autodesk AutoCAD Civil 3D
- Microsoft Office Home & Business 2021
- Microsoft Windows 11

## 3 BENDRIEJI DUOMENYS

Statinio projekto pavadinimas: Šilumos tiekimo tinklų nuo ŠK 91209/1 iki ŠK 91304 Tuskulėnų g., Vilnius, rekonstravimo projektas.

Statybos vieta: Rinktinės g., Tuskulėnų g., Vilnius.

DOKUMENTO ŽYMUO:	LAPAS	LAPŲ	LAIDA
ME202319-TP-SO.AR	3	28	0



Statinio naudojimo paskirtis: Inžineriniai statiniai; Inžineriniai tinklai: Šilumos tinklai.  
Statinio kategorija: Neypatingasis.  
Statybos darbų rūšis: Rekonstravimas.  
Pagrindas projektavimui: Techninė užduotis.  
Statytojas / Užsakovas: AB Vilniaus šilumos tinklai.  
Projektuotojas:  
Statinio projekto vadovas:

Projekto apimtyje numatoma rekonstruoti šilumos tiekimo tinklus nuo šiluminės kameros ŠK 91209/1 iki ŠK 91304 su atšakomis, Vilniuje.

Techninis projektas parengtas vadovaujantis Statytojo pateikta technine užduotimi, statinio kadastrinių matavimų ir teisinės registracijos Nekilnojamojo turto registro dokumentais, žemės teritorijos statybinių tyrinėjimų (inžineriniai topografiniai – geodeziniai tyrinėjimai) dokumentais, išduotomis projektavimo sąlygomis ir pagrindiniais normatyviniais dokumentais.

Techninė užduotis yra atviro konkurso priedas prie sutarties.

Projekto apimtyje numatomų rekonstruoti statinių unikalūs Nr.:

- 1096-8032-9017
- 1399-9000-9015

Inžinerinius topografinius – geodezinius tyrinėjimus atliko , 2023 m. gegužės - birželio mėn., aukščių sistema: LAS07, koordinacijų sistema: LKS–94, kvalifikacijos pažymėjimo Nr. 1GKV-1781. Topografinių ir inžinerinių tinklų planų erdvinių duomenų teikimo derinti ir tvarkyti ataskaitos Nr. TIIS1-20230524-036204 ir TIIS1-20230601-038454.

Projekto sprendiniuose nėra numatomos keisti statinio pamatų konstrukcijos arba pamatų apkrovos, projekto sprendiniuose numatomas senų šilumos tiekimo tinklų vamzdynų pakeitimais naujais nesukelia jokie papildomo apkrovų poveikio ar apkrovų į pagrindą ar gretimoms statiniams ir aplinkai. Inžinerinius geologinius (geotechninius) tyrimus atliko , 2023 m. birželio mėn., leidimas tirti žemės gelmes Nr. 3378951 išduotas 2022-02-07, atliktų tyrimų identifikavimo Žemės gelmių registre Nr.: 44731-2023.

Pagal LST EN 13941:2019 projektas priskiriamas klasei „C“.

Projekto sprendiniai atitinka projekto rengimo dokumentų ir esminioms statiniams keliamus reikalavimus.

Pagal parengtą techninį projektą bus perkami rangos darbai. Rangovas, su kuriuo bus pasirašyta rangos sutartis, prieš darbų pradžią turės organizuoti darbo projekto parengimą.

#### 4 STATYBOS VIETA IR JOS APIBŪDINIMAS

Rekonstruojami šilumos tiekimo tinklai yra Vilniaus miesto savivaldybės teritorijoje, Rinktinės g., Tuskulėnų g. prieigose. Šalia rekonstruojamų tinklų teritorija yra užstatyta, šalia rekonstruojamų tinklų stovi daugiaaukščiai gyvenamieji namai, visuomeninės paskirties pastatai. Rekonstruojami šilumos tinklai ir jų apsaugos zona patenka į suformuotus žemės sklypus adresu:

DOKUMENTO ŽYMUO:	LAPAS	LAPŲ	LAIDA
ME202319-TP-SO.AR	4	28	0



- Rinktinės g. 55, Vilnius (žemės sklypo unikalus numeris 0101-0033-0730);

Rekonstruojamų tinklų apsaugos zona sklype - 0,0101 ha;

- Tuskulėnų g. 66, Vilnius (žemės sklypo unikalus numeris 4400-2293-4912);

Rekonstruojamų tinklų apsaugos zona sklype - 0,0688 ha;

- Tuskulėnų g. 33A, Vilnius (žemės sklypo unikalus numeris 0101-0033-0036);

Rekonstruojamų tinklų apsaugos zona sklype - 0,0094 ha;

- Tuskulėnų g. 60, Vilnius (žemės sklypo unikalus numeris 4400-3891-6962);

Rekonstruojamų tinklų apsaugos zona sklype - 0,0024 ha;

- Tuskulėnų g. 30, Vilnius (žemės sklypo unikalus numeris 4400-0297-8308);

Rekonstruojamų tinklų apsaugos zona sklype - 0,0091 ha;

- Tuskulėnų g. 22, Vilnius (žemės sklypo unikalus numeris 0101-0033-0767);

Rekonstruojamų tinklų apsaugos zona sklype - 0,0053 ha;

- Tuskulėnų g. 2, Vilnius (žemės sklypo unikalus numeris 4400-5071-6476);

Rekonstruojamų tinklų apsaugos zona sklype - 0,0355 ha;

Nurodytuose sklypuose yra nustatytos LR Specialiųjų žemės naudojimo sąlygų įstatyme nurodytos teritorijos, kuriose taikomos specialiosios žemės naudojimo sąlygos (Šilumos perdavimo tinklų apsaugos zonos) ir jos įrašytos į Nekilnojamojo turto registrą, Nekilnojamojo turto kadastrą.

Vadovaujantis LR energetikos įstatymo 18 str. apsaugos zonoje esančių nekilnojamojų daiktų savininkai, patikėtiniai ir jų naudotojai turi leisti energetikos įmonėms patekti prie joms priklausančių ar jų eksploatuojamų energetikos objektų ir atlikti jų remonto, techninės priežiūros, eksploatavimo, rekonstravimo ar modernizavimo darbus. Nurodytų žemės sklypų (teritorijos) savininkai, valdytojai ar naudotojai yra informuoti apie numatomus šilumos tinklų rekonstravimo darbus, gauti sutikimai pateikiami projekto prieduose.

Rekonstruojami šilumos tinklai greta suformuotų žemės sklypų (statybos darbai numatomi atlikti didesniu, nei 1 m atstumu nuo sklypų ribos), į kuriuos patenka rekonstruojamų tinklų apsaugos zona adresu:

- Rinktinės g. 57., Vilnius (žemės sklypo unikalus numeris 0101-0033-0002);

Rekonstruojamų tinklų apsaugos zona sklype - 0,0046 ha;

Nurodytų besiribojančių žemės sklypų (teritorijų) savininkų ar valdytojų rašytiniai sutikimai privalomi statant stogo neturinčius inžinerinius statinius, inžinerinius tinklus ar susisiekimo komunikacijas, arčiau kaip 1 m atstumu nuo sklypo ribos, o statinio rekonstravimo atveju rašytiniai besiribojančių žemės sklypų (teritorijų) savininkų ar valdytojų sutikimai (susitarimai) neprivalomi, jei nemažinamas esamas atstumas nuo rekonstruojamo statinio esamų konstrukcijų (neįskaičiuojant apšiltinamojo sluoksnio storio) iki besiribojančių žemės sklypų (teritorijų) ribų ir (ar) naujos konstrukcijos įrengiamos teisės aktų nustatytais atstumais iki besiribojančių žemės sklypų (teritorijų) ribų. Taip pat, rašytiniai besiribojančių žemės sklypų (teritorijų) savininkų ar valdytojų sutikimai (susitarimai) neprivalomi statybos darbams atliekamiems valstybinės reikšmės kelio juostoje, miesto ar kaimo gyvenamosios vietovės teritorijoje esančių ir turinčių pavadinimą gatvių raudonosiose

DOKUMENTO ŽYMUO: ME202319-TP-SO.AR	LAPAS	LAPŲ	LAIDA
	5	28	0



linijose statant ar rekonstruojant inžinerinius tinklus ir (ar) susisiekimo komunikacijas arba šiose gatvėse statant ar rekonstruojant statinius mažesniais už norminius atstumais nuo šių gatvių raudonųjų linijų.

Šilumos tinklai rekonstruojami valstybinėje žemėje, kurioje nesuformuoti žemės sklypai, gauti valstybinės ar savivaldybės žemės patikėtinio sutikimai pateikiami projekto prieduose.

Remiantis atliktais žemės teritorijos statybiniais tyrinėjimais (topografinė nuotrauka) rekonstruojamų šilumos tiekimo tinklų apsaugos zonoje yra jau paklotų inžinerinių tinklų (vandentiekio ir nuotekų šalinimo, dujotiekio, elektros (gatvės apšvietimo), drenažo ir kt.).

Statybos sklypo reljefas tolygus nėra ženklesnių žemės paviršiaus peraukštėjimų. Aplinka tvarkinga, vizualiai neužteršta.

Rekonstruojami šilumos tiekimo tinklai nepatenka į „Natura 2000“ saugomas teritorijas.

Rekonstruojami šilumos tiekimo tinklai patenka į kultūros paveldo objektų teritorijas ir/ar jų apsaugos zonas bei pozonius.

Nekilnojamojo Kultūros paveldo statinio duomenys:

- Vilniaus senamiesčio (Unikalus objekto kodas: 16073, U1P) apsaugos zona.

## 5 PASIRENGIMAS STATYBAI

Rangovas privalo parengti statybos darbų technologinį projektą (STR 1.06.01:2016 „Statybos darbai. Statinio statybos priežiūra“) žemės darbų atlikimui, laikinų kelių įrengimui, statybos aikštelės aptvėrimui, laikinų statinių įrengimui, grunto sandėliavimui, darbų atlikimo esančiuose statiniuose ir kt. darbams. Statybos darbų technologijos projektą rengia rangovas, arba paveda tai atlikti statinio statybos vadovui. Rangovas darbų eigoje gali papildyti, koreguoti arba keisti statybos organizavimo projekte priimtus sprendimus, jeigu tai nepakenks statybos darbų kokybei, o taip pat nepažeis darbo saugos reikalavimų.

Rengiant statybos darbų technologijos projektą privaloma vadovautis statinio projektu, techninio projekto sprendiniais, statybos techniniais reglamentais, įmonės statybos taisyklėmis, medžiagų gamintojų reikalavimais ir kitais galiojančiais normatyviniais dokumentais.

Vadovaujantis techniniame projekte pateiktais bendrais statybos paruošimo ir organizavimo principais, techninėmis specifikacijomis ir brėžiniais prieš pradedant statybos darbus, darbų vadovas zoną, kurioje pagal projekto brėžinius yra numatyta statybos aikštelė turi aptverti laikina tvora bei įrengti įspėjamuosius ženklus, informuojančius apie tai, jog netoliese yra pavojinga statybos zona.

Darbus numatoma vykdyti gatvių juostos ribose, numatomas dalinis dviračių takų, pėsčiųjų šaligatvių ir gatvės ruožų uždarymas arba važiavimo apribojimas, o į teritorijas šalia galima bus patekti per specialius pravažiavimus, eismo pobūdį nurodant specialiais laikiniais kelio ženklais.

Prieš statybos pradžią statybos aikštelėje atliekami šie pasirengimo statybai darbai:

- medžių kirtimas;
- ardamos dangos;

DOKUMENTO ŽYMUO: ME202319-TP-SO.AR	LAPAS	LAPŲ	LAIDA
	6	28	0



- geodezinio nužymėjimo pagrindo sudarymas;
- laikinų pastatų įrengimas (pagal poreikį);
- pažymėti darbų vykdymo zonos ribas pradinėje stadijoje gerai matomais ženklais (matomais ir tamsiu paros metu);
- pastatyti atitinkamuose gatvės ruožuose laikinus kelio ženklus remiantis automobilių kelių darbo vietų aptvėrimo ir eismo reguliavimo taisyklėmis T DVAER 12, suderinus juos su Vilniaus miesto savivaldybės reikiama infrastruktūriniais padaliniais;
- ypatingą dėmesį reikia kreipti į tai, kad pašaliniai asmenys nepatektų į statybos aikštelę, duobės, tranšėjos, angos būtų aptvertos, pavojingos zonos būtų pažymėtos gerai matomais įspėjamaisiais ženklais, aikštelėje ir darbų vykdymo zonose būtų pažymėti praėjimai ir pravažiuojimai.
- Rangovas turi parengti vietinę darbų saugos instrukciją, kurioje turi būti numatyti eismo, darbų, aplinkos, priešgaisrinės ir civilinės saugos reikalavimai dirbant kelio zonoje.

Siekiant išvengti nelaimingų atsitikimų statybos darbai vykdomi griežtai vadovaujantis suderintu statybos darbų vykdymo technologiniu projektu ir saugos darbe taisyklėmis.

Esant reikalui būtina įspėti gretimų sklypų savininkus, daugiabučių namų gyventojus apie apribotą automobilių parkavimą statybos darbų vykdymo laikotarpiu ne mažiau kaip prieš 14 dienų iki statybos darbų vykdymo pradžios.

Esant sudėtingoms apribotos teritorijos darbo sąlygoms statybos darbai turi būti vykdomi taip, kad būtų užtikrintas specialiųjų tarnybų automobilių pravažiavimas susiklosčius ekstremalioms situacijoms arba įvykus nelaimei.

Darbų vykdymo metu neturi būti pažeisti trečiųjų asmenų interesai be jų raštiško sutikimo.

## 6 PAPILDOMO ŽEMĖS SKLYPO PANAUDOJIMO GALIMYBĖS IR SĄLYGOS

Papildomų žemės sklypų naudoti statybos reikmėms nenumatoma.

Esant poreikiui, Rangovas gali nuomotis papildomus žemės sklypus, su šių žemės sklypų savininkais susitarus LR CK nustatyta tvarka. Nepriklausomai nuo statybos reikmėms naudojamo sklypo nuosavybės formos, Rangovas turi užtikrinti esamų statinių išsaugojimą, laikytis aplinkos apsaugos bei higienos normų reikalavimų, gauti statinių savininkų valdytojų ar naudotojų sutikimus, jei statybvietė patenka į statinių apsaugines zonas.

Rangovas LR teisės aktų nustatyta tvarka su žemės valdytojų / naudotojų sutikimu gali naudoti tas žemes statybvietės reikmėms: statybinių medžiagų sandėliavimo ar krovimo aikštelių įrengimui, darboviečių statybvietėje įrengimui ar kt.

Baigus naudotis laisva valstybine žeme ar žemės sklypais, dėl kurių panaudojimo buvo sudaryti atitinkami susitarimai, būtina atlikti žemės paviršiaus atstatymo darbus iki buvusios padėties

DOKUMENTO ŽYMUO: ME202319-TP-SO.AR	LAPAS	LAPŲ	LAIDA
	7	28	0



t.y. išlyginti paviršių, atstatyti augalinio grunto sluoksnį bei pasėti veją ar atstatyti buvusią dangą su reikiama pasluoksniais.

## **7 ESAMA ŠILUMOS TIEKIMO TINKLŲ BŪKLĖ**

Esamų šilumos tiekimo tinklų statybos metai (1966-1980), kurių vidutinis amžius apie 45 metai. Tinklai įrengti gelžbetoniniuose nepraeinamuose kanaluose, šiluminėse kamerose. Esami šilumos tiekimo tinklai ir jų priklausiniai susidėvėję, pažeista g/b kanalų ir šilumos kamerų hidroizoliacija, vamzdinių šilumos izoliacija praradusi savo savybes, plieniniai vamzdžiai pažeisti išorinės ir vidinės korozijos, susilpnėję prie nejudamų atramų ir susidėvėję riebokšliniai kompensatoriai. Tinklų eksploatavimas iššaukia didesnius šilumos nuostolius į aplinką, išaugusi avarijų šilumos tinkluose tikimybė.

## **8 GEOLOGINĖS IR HIDROGEOLOGINĖS STATYBVIETĖS SĄLYGOS**

Geologiniai tyrimai buvo atlikti 2023 metų birželio mėnesį. Buvo nustatyta, kad tiriamo sklypo inžinerinės geologinės sąlygos palankios numatomų statinių rekonstravimui. Sklypo inžinerinės geologinės sąlygos yra paprastos.

Viršutinėje pjūvio dalyje (iki 1,7 – 3,0 m gylio) supilti (perkasti) labai purūs (IGS-1), purūs (IGS-2), vidutinio tankumo (IGS-3) ir tankūs (IGS-4) smėliai. Požeminių komunikacijų vietose, supiltų gruntų storis priklausys nuo komunikacijų įgilinimo. Giliau sutinkami aliuvinių darinių tankūs (IGS-7) ir labai tankūs (IGS-8) smėliai, su žvyro priemaiša, rečiau vidutinio tankumo (IGS-6), bei lokaliai (ties gręžiniu Nr.3) purūs (IGS-5) smėliai.

Hidrogeologinės sąlygos – paprastos. Požeminis vanduo 6,0 m gylio gręžiniais nepasiektas. Kadangi tyrimų vietose nėra mažai laidžių gruntų (molių ir dulkių), tai požeminio vandens atsiradimo tikimybė iki 6,0 m gylio menka.

Šilumos tiekimo tinklus reikėtų įgilinti žemiau įšalo zonos (nuo 1,5 m gylio). Atsidengus labai puriems ar puriems sluoksniams, viršutinį smėlių sluoksnį rekomenduojama sutankinti. Galutinį pamatų tipą ir įgilinimą turėtų parinkti konstruktorius, pagal projektuojamų statinių apkrovas ir pagal ataskaitoje pateiktas IGS fizikines – mechanines savybes.

Vykdamas kasimo darbus reikėtų numatyti priemones nuo galimo smėlio slinkimo į iškasas.

Jei kasant gruntą aptinkami brėžiniuose ar plane (topografinėje geodezinėje nuotraukoje) nenurodyti inžineriniai statiniai, archeologinis paveldas ar kultūros paveldo objekto vertingosios savybės, darbai laikinai sustabdomi. Rangovas išsiaiškina, kam priklauso inžineriniai statiniai, pareikalauja iš naudotojų juos užfiksuoti brėžiniuose, suderina tolesnės žemės darbų vykdymo priežiūros tvarką ir leidžia tęsti darbus. Jei atliekant žemės darbus aptinkamas archeologinis paveldas ar kultūros paveldo objekto vertingųjų savybių, Rangovas apie tai privalo pranešti savivaldybės paveldosaugos padaliniui, o šis informuoti Kultūros paveldo departamentą. Šiuo atveju žemės darbai gali būti tęsiami Lietuvos Respublikos nekilnojamojo kultūros paveldo apsaugos

DOKUMENTO ŽYMUO:	LAPAS	LAPŲ	LAIDA
ME202319-TP-SO.AR	8	28	0



įstatymo nustatyta tvarka. Neaptikus archeologinio ir/ ar kultūros paveldo statybos ribojimai ir/ ar konservavimas nenumatomas.

## 9 GRUNTINIO VANDENS PAŽEMINIMO BŪTINUMAS

Vykdam statybos darbus gruntinio vandens pritekėjimo vietos bei apimtys, priklausys nuo oro sąlygų bei metų laiko, kuriuo bus vykdomi statybos darbai.

Esant gruntinio vandens pritekėjimui požeminių komunikacijų statybos metu vanduo iš tranšėjų šalinamas adatiniais filtrais arba siurbliais.

Rangovo darbo metodai bei naudojamos priemonės turi garantuoti, kad pritekančio, požeminio vandens buvimas bus kontroliuojamas, ir kai būtina, vanduo bus šalinamas iš tranšėjų. Požeminio vandens šalinimas neturi sukelti pažeidimų klojams, esamiems tinklams, o taip pat neturi kenkti trečiųjų šalių nuosavybei bei nesudaryti nepatogumų.

Rangovas privalo užtikrinti greitą susikaupusio liūties vandens pašalinimą nuo pylimų ir kitų supiltų plotų arba privažiavimo kelių bei suformuotų plotų. Kada tai praktiškai neįmanoma, vanduo turi būti šalinamas į aplinkinius griovius, kanalus ar kitas paviršinio vandens drenažo sistemas. Laikinos sistemos, skirtos vandens nukreipimui į nuolatinės drenažo sistemas, turi būti aprūpintos reikiamomis sąnašų sulaikymo priemonėmis. Jei reikalinga, turi būti įrengti laikinieji vandentiekiai, grioviai, drenos, pumpavimo ar kitos priemonės, reikalingos apsaugoti žemės darbus nuo vandens.

## 10 KLIMATO SĄLYGOS

Pagal RSN 156-94 „Statybinė klimatologija“ duomenis Vilniaus mieste yra šios klimatinės sąlygos:

vidutinė metinė oro temperatūra	+6,7°C
absoliutus oro temperatūros maksimumas	+34,4°C
absoliutus oro temperatūros minimumas	-37,2°C
santykinis oro metinis drėgnumas	80 %
vidutinis kritulių kiekis per metus	683 mm
maksimalus paros kritulių kiekis	77,0 mm
vyraujanti vėjo kryptis	pietų

## 11 MEDŽIŲ, AUGMENIJOS, DIRVOŽEMIO IR KITO IŠKASAMO GRUNTO IŠSAUGOJIMO IR PANAUDOJIMO SĄLYGOS

Statybos metu atliekant žemės darbus numatytas esamo humusingo dirvožemio sluoksnio nuėmimas, išsaugojimas ir panaudojimas vejos atstatymui.

Esant pakankamai vietos iškastas gruntas sandėliuojamas šalia tranšėjų, kitu atveju – pakraunamas į savivarčius ir išvežamas į sąvartą.

Dalis darbų vykdomi rankiniu būdu (sunkiai prieinamose vietose, šalia esamų medžių, statinių bei arti inžinerinių tinklų. Žemės darbai tranšėjų susikirtimo vietose su esamais inžineriniais tinklais vykdomi rankiniu būdu, nepažeidžiant šių tinklų ir dalyvaujant komunikacijos eksploatuojančių organizacijų atstovams. Esami tinklai susikirtimo vietose laikinai pakabinami, išramstomi.

Pagal galimybes tranšėjos kasamos paliekant apvažiavimus, praėjimus.

DOKUMENTO ŽYMUO:	LAPAS	LAPŲ	LAIDA
ME202319-TP-SO.AR	9	28	0



Statybos metu išardytos dangos (asfaltas, šaligatviai, žalios vejės ir kt.), kurios neparodytos dangų ardymo plane, turi būti atstatomos į pradinę padėtį. Ardomų dangų kiekiai ir dangų atstatymo kiekiai pateikti projekto sąnaudų kiekių žiniaraščiuose. Darbų kiekiai tikslinami statybos metu pagal faktinį išardytų dangų kieki.

Grunto ir išardytų dangų išvežimo ir sandėliavimo vietas derinti su Vilniaus m. savivaldybe.

Darbų teritorijoje nėra įsteigta europinės svarbos natūralių buveinių bei kitų saugotinių teritorijų.

Kertami medžiai nurodyti brėžiniuose. Prieš kertant medžius būtina pakartotinai įvertinti jų kirtimo būtinumą. Bet koks medžių ir krūmų pjovimas turi būti suderintas ir gautas raštiškas leidimas. Medžiai ir krūmai kertami ir atsodinami vadovaujantis Lietuvos Respublikos aplinkos ministro 2007 m. gruodžio 29 d. įsakymu Nr. D1-717 „Medžių ir krūmų veisimo, vejų ir gėlynų įrengimo taisyklės“ aktualia redakcija. Medžiai, kurie nekertami turi būti apsaugoti nuo galimų pažeidimų ant kamienų viela pririšamomis 2,0 – 2,5m ilgio lentomis.

## 12 GRIAUNAMI ESAMI STATINIAI IR IŠKELIAMI INŽINERINIAI TINKLAI

Statybos metu ardamos dangos ir šilumos tiekimo tinklai nurodyti šio projekto brėžiniuose ir kiekių žiniaraštyje. Kitų inžinerinių tinklų iškėlimas nenumatytas.

## 13 SUSIDARYSIANČIOS ĮVAIRIŲ RŪŠIŲ STATYBINIŲ ATLIEKŲ ORIENTACINIS KIEKIS (SVORIO VIENETAIS), JŲ TVARKYMO BŪDAI, PANAUDOJIMO STATYBVIETĖJE SĄLYGOS

Statybos metu susidariusios atliekos – frezuotas asfaltbetonis, statybinis laužas (betono laužas) ir pan. Statybines atliekas reikia išvežti į statybinių atliekų saugojimo aikštelę, sąvartyną.

Lentelė 1

Pavadinimas	Būvis (skystas/kietas)	Kodas pagal atliekų sąrašą	Statistinės klasifikacijos kodas	Pavojingumas	Laikymo sąlygos	Didžiausias kiekis, m <sup>3</sup> ; t	Numatomi atliekų tvarkymo darbai
Mišrios statybinės atliekos (gelžbetonis):	K	17 09 04	12.13	Nepavo- jingos	Konteineriuose / išvežama	302,93 m <sup>3</sup> ; 696,74 t	Per atestuotą įregistruotą atliekų tvarkytoją
Asfaltbetonis	K	17 03 01	12.12	Nepavo- jingos	Konteineriuose / išvežama	1191,00 m <sup>3</sup> ; 262,02 t	Per atestuotą įregistruotą atliekų tvarkytoją
Metalas	K	17 04 05	07.53	Nepavo- jingos	Konteineriuose / išvežama	133,00 t	Perdavimas Statytojui
Izoliacinės medžiagos*	K	17 06 04	-	Pavo- jingos	Konteine- riuose/ išvežama	2692,24 m	Per atestuotą įregistruotą atliekų tvarkytoją



Pavadinimas	Būvis (skystas/kietas)	Kodas pagal atliekų sąrašą	Statistinės klasifikacijos kodas	Pavojingumas	Laikymo sąlygos	Didžiausias kiekis, m <sup>3</sup> : t	Numatomi atliekų tvarkymo darbai
Humusingas dirvožemis	K	17 05	-	Nepavojingas	Sankasose	344,50 m <sup>3</sup>	Panaudojimas vietoje
Iškasamas vietinis gruntas	K	17 05	-	Nepavojingas	Sankasose	9614,60 m <sup>3</sup>	Panaudojimas vietoje

\* - Rangovas prieš ardant izoliaciją privalo nustatyti ar izoliacinės medžiagos turi asbesto, ir atitinkamai jas tvarkyti. Medžiagos turinčios asbesto priskiriamos 17 06 01 kodui.

**Pastaba.** Statybos metu susidariusių statybinių atliekų kiekiai gali turėti neatitikimą nuo paskaičiuotų projekte. Pateikti atliekų kiekiai orientaciniai, jie gali skirtis nuo faktinių. Rangovas vertindamas projektą, turi savo rizika pagal pateiktą projekcinę medžiagą įvertinti projekte paskaičiuotus statybinių atliekų sąnaudų kiekius. Statybines atliekas pašalina subrangovinė statybinė organizacija. Statybinis laužas išvežamas į artimiausią sąvartyną. Atliekos į sąvartyną priimamos pagal sudarytą atliekų tvarkymo sutartį.

Vamzdžius, alkūnes, nepažeistą uždromąjį armatūrą ir kitas metalines konstrukcijas pristatyti į AB Vilniaus šilumos tinklai nurodytą vietą.

Nuimtas humusingas dirvožemis saugomas saugojimo vietose ir panaudojamas žalių plotų, baigus statybos darbus, atstatymui. Paskleidžiant, išplaniruojant ir užsėjant žolių sėklų mišiniu. Likęs nepanaudotas dirvožemis išvežamas į sąvartyną.

Vietinis iškastas gruntas panaudojamas užpilant šilumos tiekimo tinklus.

Statybinės atliekos statybos proceso metu rūšiuojamos į:

- tinkamas naudoti vietoje atliekas, kurias planuojama panaudoti aikštelių, pravažiavimų, takų dangų pagrindams, teritorijos tvarkymo įrengimui. Statyboje panaudotos statybinės medžiagos turi būti aktuojamos.
- tinkamas perdirbti atliekas, pristatomos į perdirbimo gamyklas perdirbimui.
- netinkamos naudoti ir perdirbti atliekos (statybinės šiukšlės ir atliekos, tarp jų tara ir pakuotė) utilizuojamos nustatyta tvarka.

Netinkamos naudoti statybos metu atsiradusios statybinės atliekos išvežamos į atliekų sąvartyną, tinkamos naudoti vietoje – atliekos saugomos aptvertoje statybos teritorijoje kontaineriuose ar kitoje uždaroje talpykloje.

Statybinių atliekų turėtojas atsako už tvarkingą statybinių atliekų pakrovimą ir pristatymą į sąvartyną. Vežti atliekas neuždengtomis mašinomis griežtai draudžiama. Dulkančios statybinės atliekos turi būti vežamos dengtose transporto priemonėse ar naudojant kitas priemones, kurios užtikrintų, kad vežamos šios atliekos ir jų dalys vežimo metu nepatektų į aplinką.

Statybinių atliekų apskaitos dokumentai saugomi pagal Atliekų tvarkymo taisyklių reikalavimus. Duomenys apie statybinių atliekų išvežimą surašomi, kaip numato „Atliekų tvarkymo

DOKUMENTO ŽYMUO:	LAPAS	LAPŲ	LAIDA
ME202319-TP-SO.AR	11	28	0



taisyklės“ . Atliekų turėtojas, pats arba per vežėją perdavęs atliekas atitinkamas atliekas apdorojančiai įmonei prekiautojui atliekomis, tarpininkui, privalo turėti atliekų perdavimą patvirtinantį dokumentą (pvz., sąskaitą faktūrą; atliekų perdavimo–priėmimo aktą; atliekų vežimo lydraštį (toliau – Lydraštis), kuriame turi būti nurodyti perduotų atliekų pavadinimas, atliekų kodas pagal atliekų sąrašą ir svoris, atliekų perdavimo data.

Įmonės, užsiimančios atliekų surinkimo, vežimo, naudojimo ir šalinimo veikla, bei įmonės, kitų įmonių pavedimu organizuojančios atliekų naudojimą ar šalinimą, tarp jų - atliekas importuojančios ir eksportuojančios įmonės, turi būti įregistruotos atliekas tvarkančių įmonių registre.

Pavojingų atliekų veiklą gali vykdyti tik atestuotos įmonės.

Asbesto turinčios statybinės atliekos tvarkomos laikantis pavojingų atliekų tvarkymo reikalavimų, nustatytų Lietuvos Respublikos atliekų tvarkymo įstatyme ir Atliekų tvarkymo taisyklėse, taip pat laikantis šių reikalavimų:

- asbesto turinčios statybinės atliekos statybvietėje turi būti surenkamos atskirai nuo kitų statybinių atliekų;
- birios (asbesto plaušelius išskiriančios) statybvietėje susidariusios asbesto turinčios statybinės atliekos turi būti sudrėkinamos ir pakuojamos į sandarią plastikinę tarą (dvigubus plastikinius maišus, statines, konteinerius ar kt.). Supakuotos asbesto turinčios statybinės atliekos turi būti ženklinamos pagal Atliekų tvarkymo taisyklių reikalavimus;
- asbesto turinčios statybinės atliekos statybvietėje gali būti saugomos ne ilgiau kaip 3 mėnesius nuo jų susidarymo, tačiau ne ilgiau kaip iki statybos darbų pabaigos;
- asbesto turinčios statybinės atliekos turi būti perduodamos asbesto ar asbesto turinčias statybines atliekas šalinančioms įmonėms.

Asbesto turinčios statybinės atliekos turi būti šalinamos pagal Atliekų sąvartynų įrengimo, eksploatavimo, uždarymo ir priežiūros po uždarymo taisyklėse nustatytus reikalavimus.

#### **14 GAMYBINĖS IR ŪKINĖS VEIKLOS SUSTABDYMO SĄLYGOS REKONSTRUOJANT AR KAPITALIŠKAI REMONTUOJANT STATINIUS**

Šilumos tiekimo tinklais ne šildymo sezono metu vartotojams tiekama šiluma karštam vandeniui ruošti. Karšto vandens ruošimui užtikrinti įrengiami laikini šilumos tiekimo tinklai. Statybos darbai turi būti atliekami taip, kad būtų užtikrintas šilumos tiekimas vartotojams. Prieš atliekant darbus Rangovas su Statytoju suderina darbų atlikimo grafiką ir šilumos tiekimo atjungimo terminus.

Šalia statomų objektų esančioje teritorijoje jokia kita ūkinė ir/ar gamybinė veikla nestabdoma. Statybos metu eismo apribojimai bus laikino pobūdžio, trumpam sukels trikdžius susisiekimo at kitose ekonominės veiklos srityse. Apie tai laiku informavus visuomenę bei ekonominės veiklos subjektus neigiamas poveikis bus sumažintas.

DOKUMENTO ŽYMUO:	LAPAS	LAPŲ	LAIDA
ME202319-TP-SO.AR	12	28	0



## **15 AUTOTRANSPORTO EISMAS KELIUOSE IR GATVĖSE, LAIKINO UŽDARYMO GALIMYBĖS IR SĄLYGOS**

Darbus numatoma vykdyti gatvių juostos ribose, numatomas dalinis dviračių takų, pėsčiųjų šaligatvių ir gatvės ruožų uždarymas arba praėjimo ir pravažiavimo apribojimas, o į teritorijas šalia bus galima patekti per specialius laikinus pravažiavimus, laikinus pėsčiųjų praėjimus, eismo pobūdį nurodant specialiais laikiniais kelio ženklais.

Esant būtinybei apriboti eismą (kai vamzdinai klojami atviru būdu šalia ar per važiuojamąją dalį), būtina atskirai atitverti mechanizmus dirbančius važiuojamojoje dalyje. Eismo organizavimą ir aptvėrimą gatvės važiuojamojoje dalyje spręsti rangovo rengiamame statybos darbų technologiniame projekte, sprendimus priimti atsižvelgiant į „Automobilių kelių darbo vietų aptvėrimo ir eismo reguliavimo taisyklės T DVAER 12“, o parengtą statybos darbų organizavimo planą, laikinų eismo ribojimų schemą privaloma nustatyta tvarka suderinti su Vilniaus miesto savivaldybės reikiama infrastruktūriniais padaliniais.

Tose vietose, kur šilumos tiekimo tinklai rekonstruojami važiuojamojoje dalyje (gatvėje) darbus numatoma vykdyti etapais, užtvėriant gatvę dalinai (iki gatvės ašies), užtikrinant nenutrūkstamą automobilių, viešojo transporto ir pėsčiųjų eismą. Darbų etapavimas ir zonavimas nurodomas Rangovo rengiamame statybos darbų technologiniame projekte, statybos darbų organizavimo plane ir laikinų eismo ribojimų schemoje.

Rangovas turi parengti vietinę darbų saugos instrukciją, kurioje turi būti numatyti eismo, darbų, aplinkos, priešgaisrinės ir civilinės saugos reikalavimai dirbant kelio zonoje.

Rangovas turi užtikrinti gyventojų patekimą / priėjimą prie žemės sklypų, pastatų ar kitų statinių.

Statybos darbų eigoje, remiantis projekto dalyje pateiktais reikalavimais, bei būsimo Rangovo darbams naudojama technika, Rangovas privalės užtikrinti reikiamus praėjimus ir pravažiavimus suinteresuotiems asmenims, o esant poreikiui įrengti laikiną pėsčiųjų tako praplėtimą ar laikiną, kietų dangų taką.

Likus nemažiau kaip 14 kalendorinių dienų iki žemės darbų vykdymo per pravažiavimo kelius, būtina įspėti tos teritorijos, pastatų arba statinių naudotojus, savininkus.

Esant būtinybei darbų vykdymo metu Rangovas turi būti pasiruošęs panaudoti visas priemones, kad būtų užtikrintas specialiųjų tarnybų automobilių pravažiavimas susiklosčius ekstremalioms situacijoms arba įvykus nelaimei.

Likus nemažiau kaip 14 kalendorinių dienų iki statybos darbų pradžios Rangovas privalo parengti ir suderinti kelių, kuriuose apriojamas eismas eismo organizavimo schemas ir suderinti jas su Vilniaus miesto savivaldybe.

Po statybos darbų įvykdymo turi būti nuvalyta ir nušluota gatvės danga bei šaligatviai, kad neliktų pašalinių statybos atliekų, jei buvo įrengti laikini apvažiavimo keliai, juos demontuoti, o aplinką sutvarkyti į neprastesnę būklę nei buvo prieš pradedant statybos darbus.

DOKUMENTO ŽYMUO:	LAPAS	LAPŲ	LAIDA
ME202319-TP-SO.AR	13	28	0



## 16 PĖSČIŲJŲ JUDĖJIMO BEI LAIKINŲ EISMO RIBOJIMO/UŽDARYMO GALIMYBĖS IR SĄLYGOS

Projekto brėžiniuose nurodytos transporto ir pėsčiųjų judėjimo bei laikinų eismo ribojimo/uždarymo galimybės ir sąlygos užtikrinant saugų pėsčiųjų ir automobilių eismą.

Prieš planuojamų darbų pradžią gauti kasimo ir aptvėrimo leidimą Vilniaus miesto savivaldybės nustatyta tvarka (<https://paslaugos.vilnius.lt/service-list/Leidimu-kasineti-ir-aptverti-isdavimas>).

Remiantis projekto nurodymais laikinų apylankų ir kelio ženklų išdėstymo schemą, statybų darbų organizavimo planą, laikinų eismo ribojimų schemą turi parengti darbus vykdysiantis rangovas ir nustatyta tvarka suderinti su Vilniaus miesto savivaldybės reikiamais infrastruktūriniais padaliniais.

Kai kasinėjimo (žemės), atitvėrimo ar sandėliavimo darbai atliekami gatvės važiuojamojoje dalyje, apribojant transporto eismą. Schemoje turi būti pažymėta kasinėjimo (žemės) darbų vykdymo vietos aptvėrimo ribos ir kelio ženklų išdėstymas, pėsčiųjų ar dviratininkų judėjimo kryptis ar laikinų takų vietos.

Turi būti gautas Miesto tvarkymo ir aplinkos apsaugos skyriaus Aplinkos apsaugos ir želdinių tvarkymo poskyrio sutikimas tvarkyti želdinius, jei vykdant kasinėjimo (žemės) darbus reikia kirsti, persodinti ar kitaip pašalinti, genėti medžius, krūmus ir vykdyti žemės kasimo darbus šalia medžių;

Turi būti gautas Savivaldybės įmonės „Susisiekimo paslaugos“, atsakingos už vietinės rinkliavos surinkimą už automobilių stovėjimą Savivaldybės teritorijoje, sutikimas, kai vykdant kasinėjimo / aptvėrimo darbus užimamos mokamos automobilių stovėjimo vietos.

Turi būti pateiktas kalendorinis darbų vykdymo grafikas nurodant maksimalią darbų vykdymo trukmę.

Rengiant statybų darbų organizavimo planą ir laikinų eismo ribojimų schemą būtina atsižvelgti į esamus praėjimus, patekimus į pastatus, privažiavimus ir esant poreikiui darbų vykdymą numatyti etapais, kad būtų užtikrintas saugus pėsčiųjų ir autotransporto judėjimas.

Preliminarūs pėsčiųjų judėjimo bei laikinų eismo ribojimo/uždarymo galimybės ir sąlygoms užtikrinti numatomi preliminarūs darbai:

Nr.	Priemonė	Mato vnt.	Kiekis
1.	Preliminarus reikiamas darbų zonos aptvėrimas atitvarais	m	2782,00
2.	Preliminarus reikiamas pėsčiųjų eismą užtikrinančių tiltelių įrengimas (Pagal faktinį esamo tako plotį)	vnt.	14
3.	Preliminarus apsauginės kietos dangos įrengimas vejai apsaugoti ir laikinam pėsčiųjų takui įrengti	m <sup>2</sup>	150,00
4.	Laikinų kelio ženklų įrengimas, informacinių stendų įrengimas, esamų ženklų laikinas uždengimas ir atstatymas užbaigus darbus (Įspėjamieji, pirmumo, draudžiamieji, nukreipiamieji, nurodomieji, informaciniai, su papildomoms lentelėmis (kai būtina)).	vnt.	200
5.	Preliminarus kelio dangos ženklinimo (termoplastu) atstatymas	m <sup>2</sup>	70,00



6.	Viešojo transporto eismo užtikrinimui galimas kontaktinio tinklo patraukimas arba laikinas perkėlimas	kompl.	-
----	---	--------	---

**\*Pastaba.** Numatyti darbai privalo būti tikslinami atsižvelgiant į Rangovo pasirinktą darbų vykdymo technologiją, Rangovui rengiant statybų darbų organizavimo planą ir laikinų eismo ribojimų schemą. Įrengiami informaciniai stendai, laikini eismo organizavimo ženklai ir laikiną automobilių parkavimą draudžiantys ženklai (numatant atitinkamą draudžiamų automobilių parkavimo vietų skaičių) tikslinami statybų darbų organizavimo plane ir laikinų eismo ribojimų schemoje.

**\*\* Pastaba.** Statybų darbų organizavimo planą ir laikinų eismo ribojimų schemą su Vilniaus miesto savivaldybės reikiama infrastruktūriniais padaliniais susiderinti likus ne mažiau kaip 15 k.d. iki darbų pradžios.

Įrengiant laikinas darbų priemones būtina atsižvelgti į esamą miesto infrastruktūrą (šviesoforai, stebėjimo kameros, apšvietimo tinklai ir kt.), kad jos nebūtų uždengtos, sugadintos ar kitaip pažeistos.

Darbų vykdymo metu privaloma užtikrinti nenutrūkstamą viešojo transporto eismą.

Užbaigus darbus ir atstačius kietąsias dangas būtina atstatyti darbų vykdymo metu sugadintą kelio žymėjimą (skiriamosios juostos, pėsčiųjų perėjos, dviračių takai ir kt.) termoplastu.).

## 17 APRŪPINIMO ELEKTRA, VANDENIU IR KITAIŠ RESURSAIS, NUOTEKŲ ŠALINIMO AR SURINKIMO GALIMYBĖS IR SĄLYGOS STATYBOS METU

Laikinas elektros energijos tiekimas nenumatomas. Esant poreikiui rangovas naudosis savo turimu benzininiu arba dyzeliniu elektros srovės generatoriumi.

Geriamas vanduo atvežamas taroje iš miesto arba gali būti imamas iš esamo vandentiekio, įrengus apskaitos mazgą. Statybininkai ryšį su savo bendrove ir kitais abonentais palaikys mobiliaisiais telefonais.

Už laikinų ženklų įrengimą ir inžinerinių tinklų nutiesimą statybos reikmėms atsakingas Rangovas.

## 18 BENDRIEJI STATYBOS DARBŲ STATYBVIETĖJE SAUGOS, SVEIKATOS, HIGIENOS REIKALAVIMAI IR SĄLYGOS

Prieš statybos darbų pradžią statybos Rangovas privalo įforminti aktą - leidimą, kuriame turi būti numatytos priemonės, užtikrinančios darbų saugą.

Dirbant daugiau nei vienam Rangovui privalo būti paskirtas statybos darbų koordiniatorius.

Prieš statybos darbų pradžią ir darbų eigoje statybvietėje turi būti nustatytos (nustatomos) pavojingos zonos, kuriose nuolat veikia arba gali veikti (atsirasti) rizikos veiksniai.

Pavojingoms zonoms, su nuolat veikiančiais pavojingais ir/arba kenksmingais veiksniais, taip pat priskiriamos vietos:

- prie elektros įrenginių įtampą turinčių neizoliuotų srovinių dalių;
- neaptvertos esančios aukštyje, kai aukščio skirtumas 1,3 m ir didesnis.

Pavojingoms zonoms, kuriose gali veikti (atsirasti) pavojingi veiksniai, taip pat priskiriamos vietos:

- esančios šalia statomų statinių ir montuojamų (demonuojamų) konstrukcijų ar įrenginių;
- virš kurių atliekami konstrukcijų ar įrenginių montavimo (demonavimo) darbai;

DOKUMENTO ŽYMUO:	LAPAS	LAPŲ	LAIDA
ME202319-TP-SO.AR	15	28	0



- virš kurių kroviniai keliama ir transportuojami kėlimo kranais;
- kuriose juda mašinos ar jų dalys, darbo organai.

Pavojingos zonos, kuriose nuolat veikia pavojingi ir/arba kenksmingi veiksniai, turi būti aptvertos apsauginiais aptvarais, kad kliudytų darbuotojams, neturintiems teisės patekti į tokias zonas.

Pavojingos zonos, kuriose gali veikti (atsirasti) pavojingi ir/arba kenksmingi veiksniai, turi būti aptvertos signaliniais aptvarais ir paženklintos saugos sveikatos apsaugos ženklais arba kitaip aiškiai pažymėtos.

Darbų vykdymui pavojingose zonose, kuriose nuolat veikia ar gali veikti (atsirasti) rizikos veiksniai, nepriklausantys nuo atliekamų darbų pobūdžio, turi būti išduota paskyra - leidimas.

Darbų vadovas privalo supažindinti darbuotojus su būtinomis saugos ir sveikatos priemonėmis ir instruktavimą įforminti paskyroje - leidime.

Paskyra - leidimas vykdyti darbus statinių arba komunikacijų apsauginėse zonose gali būti išduota tik turint statinių ar komunikacijų savininkų (eksploatuotojų) raštišką leidimą.

Paskyra - leidimas išduodamas darbų vykdymo laikotarpiui. Kai darbų vykdymo metu atsiranda paskyroje - leidime nenumatyti pavojingi ar kenksmingi veiksniai, darbus būtina nutraukti. Atnaujinti darbus galima tik gavus naują paskyrą - leidimą ir įgyvendinus joje numatytas priemones darbuotojų saugai ir sveikatai užtikrinti.

Darbų vadovas privalo nedelsiant nutraukti darbus, jei gamtinės sąlygos (pūga, vėjas, uraganas, perkūnija, sniegas ir kt.) kelia pavojų darbuotojų saugai ir sveikatai.

Nuolatinės ar laikinos darbuotojų buvimo vietos (gamybinės buities patalpos, poilsio vietos, žmonių praėjimai) turi būti už pavojingų zonų ribų.

Rangovas pradėti statinio statybos darbus gali tik parengęs darbų technologijos (vykdymo) projektą. Statybos darbų technologijos (vykdymo) projekte turi būti numatyti darbuotojų saugai ir sveikatai užtikrinti sprendimai, atitinkantys reikalavimus, numatant:

- konstrukcijų ir įrenginių montavimo eiliškumas;
- darbų, atliekant juos pavojingomis bei kenksmingomis sąlygomis, apimčių mažinimas;
- saugus mašinų ir darbo įrengimų išdėstymas;
- darbo vietų, panaudojant technines ir organizacines saugos priemones, įrengimas;
- darbo priemonės, kolektyvinės ir asmeninės apsauginės priemonės;
- statybvietės, darbo vietų, judėjimo kelių apšvietimas, saugos ir sveikatos apsaugos ženklai, signalizacijos ir ryšių priemonės;
- gamybinės buities patalpų (laikinių) įrengimas.

Be to, turi būti nurodytos:

- laikinių aptvarų montavimo vietos ir tipai;
- saugos lynų ir diržų tvirtinimo vietos;
- technologinė įranga bei pagalbinės priemonės darbams aukštyje atlikti;
- priemonės ir būdai, kaip darbuotojams patekti į darbo vietas;

DOKUMENTO ŽYMUO: ME202319-TP-SO.AR	LAPAS	LAPŲ	LAIDA
	16	28	0



- jei reikia, distanciniai krovinių atkabinimo įtaisai.

Siekiant išvengti konstrukcijų, gaminių ir medžiagų kritimo iš aukščio pavojaus, statybos darbų technologijos (vykdymo) projekte turi būti nurodyta:

- konteineriai ir tara, naudojami vienetinėms ir birioms medžiagoms bei betonui ir skiediniui perkelti;
- krovinių kėlimo reikmenys (stropai, traversai ir montavimo griebtuvai);
- kabinimo būdai, užtikrinantys sandėliuojamų ir montuojamų elementų perkėlimą į nurodytą vietą;
- įrenginiai (piramidės, kasetės), užtikrinantys sandėliuojamų konstrukcinių elementų stabilumą;
- gaminių, medžiagų, įrenginių sandėliavimo būdai ir vietos;
- montuojamų (demonuojamų) konstrukcijų laikino ir pastovaus tvirtinimo būdai;
- surenkamų elementų laikino tvirtinimo būdai, vykdant pastatų ir statinių konstrukcijų demontavimo darbus;
- statybinių medžiagų atliekų ir šiukšlių pašalinimo būdai;
- apsauginių perdengimų (paklotų) arba stogelių įrengimo vietos ir konstrukcija.

Naudojant statybines mašinas ir mechanizmus, statybos darbų technologijos (vykdymo) projekte reikia numatyti:

- statybinių mašinų ir mechanizmų tipą, jų pastatymo vietas ir darbo režimą, atsižvelgiant į darbų technologiją ir esamas statybos sąlygas;
- priemones, pašalinančias kenksmingų ir/arba pavojingų veiksnių poveikį operatoriui ir šalia jo dirbantiems žmonėms;
- priemones, ribojančias statybinės mašinos darbo zoną, kad į ją nepatektų žmonių buvimo vietos, taip pat mašinos darbo zonos aptvėrimą;
- ypatingas mašinų statymo sąlygas žemės nuogriuvų ribose, ant supilto grunto, nuokalnėje ar panašiai.
- Darbus atliekant iškasose ar tranšėjose turi būti nurodytas:
- saugus iškasų šlaitų nuolydis arba iškasų šlaitų sutvirtinimo būdas ir įrengimo technologija;
- įėjimo ir išėjimo į iškasas ar tranšėjas būdas;
- esant reikalui, vandens šalinimo būdai.

Siekiant apsaugoti darbuotojus nuo pavojingo elektros srovės poveikio, reikia numatyti:

- laikinų elektros įrenginių įrengimo tvarką, įtampas, laikinas elektros jėgos ir apšvietimo tinklų trasas, srovinių dalių aptvėrimo būdus ir įvadinių - paskirstymo sistemų ir prietaisų išdėstymą;
- elektros įrenginių metalinių dalių įžeminimo būdus;

DOKUMENTO ŽYMUO: ME202319-TP-SO.AR	LAPAS	LAPŲ	LAIDA
	17	28	0



- papildomas saugos priemonės vykdančios darbus pavojingose ir labai pavojingose patalpose, taip pat analogiškoms sąlygoms jų išorėje;
- saugius darbų atlikimo būdus elektros perdavimo linijų apsauginėse zonose bei šalia veikiančių elektros įrenginių.
- Siekiant darbuotojus apsaugoti nuo kenksmingų veiksnių poveikio (triukšmo, vibracijos, kenksmingų medžiagų darbo zonos ore) būtina:
- nustatyti darbo vietas, kuriose dėl darbų technologijos ar darbo sąlygų gali atsirasti kenksmingi veiksniai;
- numatyti darbuotojų apsaugos nuo kenksmingų gamybinių veiksnių priemonės;
- esant reikalui, numatyti kenksmingų ir/arba pavojingų medžiagų laikymo vietas, būdus.

Organizacinių priemonių, užtikrinančių darbuotojų saugą ir sveikatą, statybviečių įrengimo plane turi būti numatyta:

- rangovo ir užsakovo bendros darbuotojų saugą ir sveikatą užtikrinančios priemonės dirbant veikiančios įmonės teritorijoje;
- statybos darbų vykdymo tvarka, esant keliems rangovams vienoje statybvietėje, atsižvelgiant į statybvietės įrengimo saugos ir sveikatos priemonių planą.

Statybos darbuose naudojamos darbo priemonės, įrenginiai ir technologinė įranga turi atitikti saugos ir sveikatos reikalavimus ir turi būti nurodyti statybos darbų technologijos (vykdymo) projekte ar technologinėse kortelėse.

Vykdančios žemės darbus gyvenviečių ar veikiančių įmonių teritorijoje, duobės, tranšėjos ir kitos iškasos tose vietose, kur vyksta transporto ar pėsčiųjų judėjimas, turi būti pažymėtos gerai matomais ženklais (matomais ir tamsiu paros metu) bei aptvertos.

Perėjimo vietose per iškasas turi būti nutiesti ne siauresni kaip 1 m pločio perėjimo tilteliai su aptvarais, apsaugančiais nuo kritimo.

Šuliniai, šurfai ir kitos panašios iškasos turi būti uždengti dangčiais, skydais arba aptverti.

Vykdančios mechanizuotus žemės darbus ypatingai stebėti tas vietas, kur yra rizika susidaryti grunto nuošliaužoms bei nuogriuvoms. Pavojingos vietos turi būti atitvertos ir aptvertos ir pažymėtos atitinkamais įspėjamaisiais užrašais. Dirbti tokiose vietose leidžiama tik po kasdieninės darbų vadovo apžiūros.

Prieš pradedant darbus, ant slenkančių šlaitų turi būti įrengti reperiai nuošliaužų deformacijos dydžiui ir greičiui stebėti. Aptikus nuošliaužos judėjimo įrodymų, visi darbai ant slenkančio šlaito privalo būti stabdomi ir nedelsiant imamasi priemonių šlaito slinkimo sustabdymui.

Draudžiama kasti gruntą pasikasio būdu. Atsiskyrus gruntui, ar iškasos šlaituose suradus riedulių ar akmenų, darbininkai turi būti perkelti iš pavojingos vietos, o atsiskyręs gruntas, rieduliai ar akmenys saugiai nuleisti žemyn.

Prieš darbų pradžią uždaroje talpose, šuliniuose, tranšėjose ir kitose vietose, kuriose gali atsirasti kenksmingos dujos, būtina atlikti darbo aplinkos oro analizę, o darbo metu - nuolat tikrinti aplinkos orą, kad nebūtų neviršyta jų ribinė vertė.

DOKUMENTO ŽYMUO: ME202319-TP-SO.AR	LAPAS	LAPŲ	LAIDA
	18	28	0



Darbo metu atsiradus kenksmingoms dujoms, darbai šiose vietose turi būti nedelsiant nutraukti ir tęsiami tik jas pašalinus bei atlikus iš naujo oro analizę arba naudojant būtinas asmenines apsaugines priemones.

Dirbti vietose, kuriose gali atsirasti kenksmingų dujų, būtina su atitinkamomis asmeninėmis apsaugos priemonėmis (pvz., dujokaukėmis su oro padavimu). Darbų vykdymui uždaroje talpoje, šuliniuose turi būti skiriami ne mažiau kaip trys darbuotojai: du iš jų, esantys išorėje, prižiūri bei prireikus suteikia pagalbą dirbančiajam. Dirbti uždaroje erdvėje, šulinyje būtina su saugos diržu ir prie jo pritvirtintu saugos (gelbėjimo) lynu.

Dirbant kolektoriuose arba komunikacijų tuneliuose, turi būti atidarytos dvi artimiausios angos arba durys taip, kad darbuotojai būtų tarp jų.

Statybines atliekas iš statomų statinių reikia nuleisti žemyn uždariais latakais, vamzdžiais, dėžėse - konteineriuose ar panašiais nepavojingais būdais. Mesti statybines atliekas be latakų ar kitų priemonių leidžiama iš ne didesnio kaip 3 m aukščio. Vieta, į kurią metamos šiukšlės, turi būti aptverta.

Transporto ir pėsčiųjų judėjimo keliai, priėjimai prie darbo vietų ir darbo vietos turi būti reikiamai prižiūrimi, valomi nuo šiukšlių ir sniego, neužkraunami sandėliuojamomis medžiagomis, konstrukcijomis.

Statybines mašinas ir transporto priemones leidžiama pastatyti, jomis dirbti arba važiuoti šalia iškasų (duobių, tranšėjų, griovių ir kt.) su nesutvirtintais šlaitais tokiu atstumu, koks nurodytas statybos darbų technologijos (vykdymo) projekte.

Kai statybos darbų technologijos (vykdymo) projekte nėra nurodytų atstumų, rekomenduojamas minimalus atstumas nuo iškasų šlaito krašto iki artimiausios statybinės mašinos atramos ar transporto priemonės nustatomas pagal lentelę.

**Lentelė 2**

Iškasos gylis, m	Gruntas			
	Smėlis	Priesmėlis	Priemolis	Molis
Atstumas nuo iškasos šlaito krašto iki artimiausios mašinos atramos, m				
1,00	1,50	1,25	1,00	1,00
2,00	3,00	2,40	2,00	1,50
3,00	4,00	3,60	3,25	1,75
4,00	5,00	4,40	4,00	3,00
5,00	6,00	5,30	4,75	3,50

**Pastaba:** Parenkant atstumą, būtina įvertinti krovinio ir statybinės mašinos ar transporto priemonės masę.

Iškasos šlaite pastebėti rieduliai ir akmenys bei atsiskyrę grunto sluoksniai turi būti pašalinti.

Natūralaus drėgnumo gruntuose, jei nėra gruntinio vandens ir požeminių statinių, kasti iškasas su vertikaliomis sienomis be sutvirtinimų leidžiama ne giliau, kaip:

1,00 m - piltiniuose, smėlio ir žvyro gruntuose;

1,25 m - priesmėlio gruntuose;

1,50 m - priemolio ar molio gruntuose.



Kasti iškasas su šlaitais be sutvirtinimų aukščiau gruntinio vandens lygio (įskaitant kapiliarinį pakilimą) arba gruntuose, nusausintuose dirbtinai pažemintus vandens lygį, leidžiama, kai iškasos gylis ir šlaito statumas (šlaito aukščio santykis su pločiu) atitinka lentelės duomenis.

**Lentelė 3**

Gruntai	Šlaito statumas, kai iškasos gylis ne didesnis kaip, m		
	1,5	3	5
Piltiniai nesutankinti	1:0,67	1:1	1:1,25
Smėlio ir žvyro	1:0,5	1:1	1:1
Priesmėliai	1:0,25	1:0,67	1:0,85
Priemoliai	1:0	1:0,5	1:0,75
Moliai	1:0	1:0,25	1:0,5
Liosiniai	1:0	1:0,5	1:0,5

**Pastaba:** Esant įvairių gruntų rūšių sluoksniams, šlaitų statumas turi būti parenkamas atsižvelgus į silpniausią grunto rūšį.

Visais atvejais, kai iškasų gylis didesnis kaip 5 m ar esant grunto rūšims, nenurodytoms 2 lentelėje, šlaitų statumas turi būti nustatytas statybos darbų technologijos (vykdymo) projekte.

Jeigu nėra galimybės naudoti inventorinius iškasų, duobių ir tranšėjų sienų sutvirtinimus, reikia naudoti sutvirtinimus, pagamintus pagal darbdavio patvirtintus individualius projektus.

Statant sutvirtinimus, jų viršutinė dalis turi išsikišti virš iškasos krašto ne mažiau kaip 0,15 m.

Iškasos sienų sutvirtinimai statomi nuo viršaus į apačią, gilinant iškasą ne daugiau kaip kas 0,5 m, o išardomi iš apačios į viršų, užpilant iškasą.

Rišliuose gruntuose (priemoliuose, moliuose) leidžiama kasti rotoriniais ir tranšėjiniais ekskavatoriais ne gilesnes kaip 3 m tranšėjas su vertikaliomis sienomis be sutvirtinimų. Tranšėjose, kuriose dirba žmonės, turi būti įrengti šlaitų sutvirtinimai.

Dirbti iškasose su įmirkusiais šlaitais ar gilesnėse kaip 1,3 m leidžiama tik darbų vadovui apžiūrėjus grunto šlaitus ir, jei reikia, panaudojus tinkamas saugos priemones. Draudžiama lipti ir dirbti iškasose, iš kurių nepašalintas vanduo.

Kasant, transportuojant, iškraunant, išlyginant ir tankinant gruntą dvejomis ar daugiau savaeigėmis arba prikabinamomis statybinėmis mašinomis (skreperiais, greideriais, volais, buldozeriais ir kt.), judančiomis viena po kitos, tarp jų turi būti pakankamai saugūs atstumai. Jeigu darbui atlikti reikia, kad statybinių mašinų veikimo zonoje būtų darbuotojai, privaloma imtis tinkamų priemonių juos apsaugoti.

Radus sprogstamų medžiagų žemės kasimo darbus būtina nedelsiant nutraukti, užtikrinti jų apsaugą ir pranešti policijai.

## 19 GAMYBINĖS SANITARIJOS PRIEMONĖS STATYBOS AIKŠTELĖJE

Rangovas paruošiamųjų statybos darbų technologiniame projekte turi numatyti konkrečius sprendinius bei priemones, užtikrinančias darbuotojų saugą ir sveikatą (STR 1.06.01:2016).

Projekto sprendiniai turi atitikti DT5-00. 2000-12-22 „Saugos ir sveikatos taisyklės“ ir „Darboviečių įrengimo bendrieji nuostatai“.

DOKUMENTO ŽYMUO: ME202319-TP-SO.AR	LAPAS	LAPŲ	LAIDA
	20	28	0



Priemonėse būtina atkreipti dėmesį:

- pašaliniai asmenys nepatektų į statybos aikštelę bei darbų vykdymo zoną;
- daubos, tranšėjos, žmonių judėjimo vietose turi būti aptvertos ir pažymėtos gerai matomais įspėjamaisiais ženklais;
- per tranšėjas turi būti įrengti laikini tilteliai;
- pavojaingos zonos, vykdant darbus, turi būti pažymėtos įspėjamaisiais ženklais, darbo vietos apšviestos tamsiu paros metu;
- kasamų daubų ir tranšėjų šlaitų nuolydžiai atitiktų DT 5-00 nurodymus ir reikalavimus;
- kėlimo mechanizmai turi būti neperkrauti;
- krovinių priėmimo įtaisų (stropų) krovininiai kabliai turi būti su apsauginiais užraktais; pakabintos konstrukcijos negali būti paliktos darbo pertraukų metu; elektriniai ir statybos mechanizmai, įrankiai turi turėti įžeminimą;
- žemės darbai prie esamų inž. tinklų turėtų būti vykdomi rankiniu būdu, dalyvaujant atitinkamų tarnybų atstovams;
- nulipimui į tranšėjas, daubas ir išlipimui iš jų turi būti įrengtos lipynės su turėklais arba kopėčios;
- aikštelėje turi būti paskirtas atsakingas darbuotojas už visų darbo saugos reikalavimų vykdymą.

Vykdydamas statybą rangovas atsakingas už statybos aikštelės priešgaisrinį stovį ir turi vadovautis BPST 01-07 „Bendrosios priešgaisrinės apsaugos taisyklės“ reikalavimais.

Statybos metu darbams reikalingas statybines medžiagas ir/ar konstrukcijas rekomenduojama sandėliuoti nedideliais kiekiais šalia vykdomų statybos darbų zonos, užtikrinant, kad jos netrukdytų saugiam autotransporto eismui ir nekeltų pavojaus žmonių sveikatai.

Statybvietės įrengimui, buities, sanitarinių ir higienos patalpų įrengimui, statybos produktų ir konstrukcijų sandėliavimui, statybinių įrenginių ir mechanizmų saugojimui projekte nėra numatomos tikslios vietos (numatomos preliminarios vietos), po statybos darbų rangos konkurso, Rangovas vietas nusimato pats, prieš tai jas suderinęs su Statytoju ar kitomis suinteresuotomis šalimis. Bendra statybvietės situacijos schema pateikta brėžinyje „Situacijos schema, Statybvietės planas“.

## 20 PAGRINDINIAI MECHANIZMAI IR ĮRANKIAI STATYBOS DARBAMS

Pagrindiniai statybiniai mechanizmai naudojami šilumos tiekimo tinklų rekonstravimo darbams:

**Lentelė 4.**

Eil. Nr.	Statybinių mechanizmų pavadinimas	Atliekami darbai
1.	Ekskavatoriai	Žemės darbams
2.	Buldozeriai	Grunto nustūmimas
3.	Universalus krautuvas	Įvairiems darbams
4.	Nivelyrai	Tranšėjos įgilinimui matuoti
5.	Lazerinis matuoklis, ruletės	Atstumui matuoti



6.	Vibroplokštės	Grunto tankinimui
7.	Kelmarovė	Kelmų rovimas
8.	Autosavivarčiai 8 t keliamosios galios	Grunto atvežimui/ išvežimui
9.	Suvirinimo aparatai	Vamzdžių, konstrukcijų suvirinimui
10.	Dujinis metalo suvirinimo/pjovimo degiklis (autogenas)	Metalo pjautymui
11.	Elektriniai gręžtai	Įvairiems poreikiams
12.	Kampinis šlifuoכלis	Įvairiems poreikiams
13.	Benzininiai diskiniai pjūklai	Asfalto dangos pjovimui
14.	SiurbLIAI vandeniui	Atsiradusio gruntinio vandens atsiurbimui
15.	Vibrovolai	Aplinkotvarkos darbams
16.	Asfalto klotuvas	Asfaltbetonio dangos įrengimas

Išvardinti pagrindiniai mechanizmai, transporto priemonės ir įrankiai statyboje gali būti pakeistos ir kitomis analogiškomis ar panašiomis mašinomis turimomis Rangovo.

## 21 STATYBVIETĖS APTVĖRIMAS

Vykdam statybos darbus statybos vietas Rangovas laikinai turi aptverti tvora bei įspėti eismo dalyvius apie statybos darbų vykdymą laikiniais įspėjamaisiais pastatomais ženklais.

## 22 APLINKOSAUGOS IR TREČIŲJŲ ASMENŲ INTERESŲ APSAUGOS REIKALAVIMAI

Statinys turi būti statomas ir pastatytas, o statybos sklypas tvarkomas taip, kad statybos metu ir naudojant pastatytą statinį trečiųjų asmenų gyvenimo ir veiklos sąlygos, kurias jie turėjo iki statybos pradžios, galėtų būti pakeistos tik pagal normatyvinių statybos techninių dokumentų ir normatyvinių statinio saugos ir paskirties dokumentų nuostatas. Šios sąlygos yra:

- statinių esamos techninės būklės nepabloginimas;
- galimybė patekti į valstybinės ir vietinės reikšmės kelius bei gatves;
- galimybė naudotis inžineriniais tinklais;
- patalpų, skirtų žmonėms gyventi, dirbti ar verstis kita veikla, natūralaus apšvietimo pagal higienos ir darbo vietų įrengimo reikalavimus išsaugojimas;
- gaisrinę saugą reglamentuojančiais dokumentais nustatytų saugos priemonių išsaugojimas;
- apsauga nuo keliamo triukšmo, vibracijos, elektros trikdymų ir pavojingos spinduliuotės;
- apsauga nuo oro, vandens, dirvožemio ar gilesnių žemės sluoksnių taršos; aplinkos apsaugos statinių bei priemonių, jų veiksmingumo išsaugojimas; gamtos ir kultūros vertybių išsaugojimas; vertingų želdinių išsaugojimas; gaisro gesinimo sistemų išsaugojimas;
- hidrotechnikos statinių ir melioracijos įrenginių išsaugojimas, kad nebūtų pažeistas tų statinių ir įrenginių sukurtas hidrogeodinaminis režimas.

Rangovas privalo užtikrinti aplinkinių sklypų savininkams ir naudotojams galimybę pateikti į jų valdas, nebloginti esamos gatvių ir pėsčiųjų dangos būklės. Po statybos darbų užbaigimo, statybvietės reikmėms naudotų teritorijų atlaisvinimo – sutvarkyti statybos reikmėms naudotas teritorijas atstatyti derlingo dirvožemio sluoksnį, atstatyti statybai naudotų dangų būklę.

DOKUMENTO ŽYMUO: ME202319-TP-SO.AR	LAPAS	LAPŲ	LAIDA
	22	28	0



Darbų metu numatomas laikinas triukšmo padidėjimas. Vadovaujantis LR Triukšmo valdymo įstatymo 14 straipsnio 2 ir 3 dalimis, vykdant darbus arti gyvenamųjų namų, siūloma riboti darbą vakarais ir nedirbti naktimis bei švenčių dienomis. Vykdant darbus planuoti laiką taip, kad darbai nebūtų vykdomi prie gyvenamųjų namų poilsio dienomis ir nedarbo valandomis.

Visi statybos mechanizmai turi būti tvarkingi. Degalų ir tepalų nutekėjimas ir patekimas į gruntą neleistinas. Rangovas turi užtikrinti, kad privažiavimo keliai, praėjimo vietos būtų visuomet švarios bei be kliūčių. Rangovas atsako už žalą, padarytą tokiems keliams, praėjimo vietoms.

Rangovas rangos sutarties galiojimo metu privalo prižiūrėti ir užtikrinti tvarką grunto kasimo ir supylimo darbų vietose, transportavimo keliuose, atliekų naikinimo vietose. Privalo saugoti aplinką nuo dulkių, dūmų, cheminės taršos, triukšmo.

Statybinės atliekos, šiukšlės, susikaupus atitinkamam kiekiui, išrūšiuojamos, pakraunamos į kontenerius ir išvežamos į atitinkamus sąvartynus ar atliekų perdirbimo įmones. Sąskaitos - faktūros, gautos išvežant statybines atliekas, saugomos iki komplekso pridavimo ir pateikiamos komisijai.

Vykdant grunto ir konstrukcijos tankinimo darbus rangovas privalo, dėl tankinimo darbų skleidžiamos vibracijos neigiamo poveikio apribojimo šalia esamų pastatų, ypač tam jautrių.

Visa aplinka tiek darbo zonoje, tiek greta, jeigu ji statybos proceso metu buvo pažeista, turi būti atstatyta į pirmąją padėtį arba taip, kaip buvo numatyta projekto užduoties sąlygose.

## **23 ŠILUMOS TIEKIMO TINKLŲ STATYBOS DARBŲ EILIŠKUMAS**

Prieš statybos pradžią, Rangovas turi parengti ir Statytojui pateikti derinimui statinio statybos ir statybos darbų eiliškumo grafiką. Šiame grafike turi būti pateikta (nurodant darbų apimtis ir įvykdymo terminus):

### Paruošiamieji darbai:

- inžinerinių tinklų nužymėjimas;
- apsaugomi visi statybvietėje paliekami medžiai;
- iškertami medžiai;
- augalinio dirvožemio nustūmimas (pagal poreikį)
- asfalto dangos ardymas (pagal poreikį)
- dviračių ar pėsčiųjų takų dangų ardymas (pagal poreikį)
- šilumos kamerų demontavimas (pagal poreikį)
- nejudamų atramų demontavimas (pagal poreikį)

### Inžinerinių tinklų įrengimas:

- žemės darbai;
- esamų šilumos tiekimo tinklų demontavimas;
- pagrindo paruošimas;
- vamzdžių išdėstymas tranšėjose ir jų paruošimas;
- vamzdžių ir elementų sujungimas juos suvirinant;
- suvirinimo siūlių patikrinimas;

DOKUMENTO ŽYMUO:	LAPAS	LAPŲ	LAIDA
ME202319-TP-SO.AR	23	28	0



- jungčių ir gedimų kontrolės sistemos montavimas
- kompensacinių pagalvių įrengimas;
- inžinerinių tinklų praplovimas;
- privalomieji bandymai;
- inžinerinių tinklų užpylimas smėliu;
- apsauginės juostos įrengimas;
- tranšėjos užpylimas ir paviršių atkūrimas;
- išardytų asfalto ir kitų dangų atstatymas;
- eksploatacijos pradžia.

Darbus reikia vykdyti dalimis, suskirstant juos ruožais, nes ne šildymo sezono metu, šilumos tiekimo tinklais vartotojams taip pat tiekama šiluma karštam vandeniui ruošti. Rekonstravimo darbų vykdymo metu užtikrinti nepertraukiamą šilumos energijos tiekimą vartotojams (sąlyga turi būti užtikrinta optimaliai ir racionaliai išnaudojant esamų ir rekonstruotų vamzdinių atkarpas, laikinai įrengiamais šilumos tiekimo vamzdiniais ir pan.). Leistini šilumos energijos nutraukimai vartotojui, derinamas su AB Vilniaus šilumos tinklais. Esant reikalui būtina įspėti gretimų sklypų savininkus, gyventojus apie apribotą automobilių parkavimą statybos darbų vykdymo laikotarpiu ne mažiau kaip prieš 14 dienų iki statybos darbų vykdymo pradžios. Darbai vykdomi viena pamaina. Darbo laiką nustato Rangovas.

Esamų kanalinių tinklų rekonstruojamus (demontuojamus) vamzdinius demontuoti galima ne ilgesniais nei 6 m, nupjauti alkūnes, flanšus. Nuardyti šilumos izoliaciją, nupjauti slystamas atramas nepažeidžiant vamzdžių. Vamzdžių galai turi būti lygūs, nupjauti stačiu kampu. Vamzdžius, alkūnes, nepažeistą uždromąją armatūrą ir kitas metalines konstrukcijas pristatyti į AB „Vilniaus šilumos tinklai“ sandėlį Vilniuje, (arba į kitą Užsakovo nurodytą vietą).

Prieš užkasant gruntu sumontuotą vamzdinio konstrukciją, privalomi vamzdinio mechaninio stiprio ir sandarumo hidrauliniai išbandymai pagal LST EN 13941-2: 2019 standarto reikalavimus ir atliekamas hidropneumatinis šilumos tiekimo trasos plovimas naudojant vandenį ir suspaustą orą pagal Rangovo paruoštą, suderintą bei patvirtintą AB Vilniaus šilumos tinklai vadovo, programą. Bandymus ir plovimą organizuoja ir atlieka rekonstravimo darbus atlikęs Rangovas, dalyvaujant Užsakovo (AB Vilniaus šilumos tinklai) įgaliotiems atstovams. Paskutinis plaunamo vamzdžio užpildymas atliekamas termofikaciniu vandeniu.

Sandarumo išbandymas vandeniu (vamzdinio darbo terpe) tuo pačiu metu gali atitikti ir hidraulinį mechaninio stiprio išbandymą. Hidraulinio išbandymo vandeniu slėgis turi būti 1,30 karto didesnis už darbo slėgį, tačiau ne mažesnis kaip 16 bar. Bandomasis slėgis – 20,80 bar.

Bandymų metu, sumontuoti šilumos tinklų vamzdiniai turi būti atjungti nuo veikiančių šilumos tinklų vamzdinių. Sistemų atjungimui naudoti uždromąją armatūrą draudžiama, tam turi būti sumontuotos didesnio storio aklės.

Šilumos tiekimo tinklų privalomieji bandymai pateikti ŠT dalyje.

DOKUMENTO ŽYMUO: ME202319-TP-SO.AR	LAPAS	LAPŲ	LAIDA
	24	28	0



Rastos nejudamas atramos demontuojamos išpjaustant jų metalines atramas ar/ir išdaužant jų monolitą.

Specifinių statybos darbų technologinio projekto ekspertizės atlikti nereikia.

## 24 PRELIMINARŲ DARBŲ ATLIKIMO TERMINAI

Darbų pradžia:

- po statybą leidžiančio dokumento gavimo;
- žemės darbai ne anksčiau kaip gegužės mėn.;
- vamzdynų montavimo darbai ne anksčiau kaip birželio mėn.;
- vamzdynų paleidimo – derinimo darbų pradžia spalio 1 d.

Darbų pabaiga:

- Žemės darbai įskaitant dangų atstatymą ne vėliau kaip iki gruodžio 1 d.;
- vamzdynų montavimo darbai ne vėliau kaip iki spalio 1 d.

Darbų atlikimo terminai yra preliminarūs, darbų atlikimo terminas (grafikas) gali būti pakoreguotas susiderinus su Statytoju, pateikiant detalų darbų atlikimo grafiką.

Šilumos tinklų rekonstravimo darbus planuoti etapais. Etapus planuoti taip:

- kad rekonstravimo darbai būtų vykdomi ne šildymo sezono metu.
- kad rekonstravimo darbų metu vartotojai būtų aprūpinti karštu vandeniu (įrengiant laikinas trasas, mobilias katilines arba įrengiant tūrinius vandens šildytuvus vartotojams.),

Etapus ir jų skaidymą, parenka Rangovas statybos darbų technologiniame projekte ir šiuos etapus prieš pradedant darbų vykdymą privalo susiderinti su Statytoju.

**Lentelė 5. Preliminarus darbų atlikimo grafikas**

Lentelė 3.1. Reminimo darbu atlikimo grafikas																																		
Eil. Nr.	Metai																																	
	Mėnuo	Balandis				Gegužė				Birželis				Liepa				Rugpjūtis				Rugsėjis				Spalis				Lapkritis				
	Savaitė	1	2	3	4	1	2	3	4	1	2	3	4	1	2	3	4	1	2	3	4	1	2	3	4	1	2	3	4	1	2	3	4	
1.	Paruoši amieji darbai																																	
2.	Žemės darbai (atkasi mas)																																	
3.	Šilumos tiekimo tinklų montavi mo darbai																																	
4.	Žemės darbai (užpyli mas, dangų atstaty mas)																																	

Raudonai pažymėtas langelis- darbai nevykdomi.



## 25 DANGŲ ATSTATYMAS

Šilumos tiekimo tinklų ir šaligatvių, kelių susikirtimo ir kt. vietose dangos po statybos darbų pilnai atstatomos.

Rangovas įsivertina visas išlaidas susijusias su dangų atstatymu (trinkelų įrengimo su pagrindais, asfalto rūšies, sluoksnių įrengimą su pagrindais). Asfalto dangos klasę ir pagrindų įrengimą patikslina ir susiderina su atitinkamom institucijom. Dangos turi būti atstatytos į neprastesnę būklę, nei prieš statybos darbų pradžią.

Veja atstatoma ir įrengiama sumontavus ir technologiškai užpylus paklotas inžinerines komunikacijas. Veja atstatoma tose vietose, kur buvo nuimtas augalinis sluoksnis ir vietose, kur veja buvo sugadinta t.y. sandėliuojant medžiagas, išvažinėta, ištrypta ar pan.

Paruošiamieji darbai vejos įrengimui: prieš tai nuimtas dirvožemis tolygiai paskleidžiamas visame būsimos vejos plote 10 cm storio sluoksniu, nurenkami akmenys, žemės paviršius sutankinamas voluojant. Prieš sėjant žolių mišinį, žemės paviršius išpurenamas. Vejos žolės mišinys gali būti tikslinamas pagal žemės rūšį arba aplinką. Parinkus ir pasėjus žolių mišinį, jeigu nėra specialių pardavėjo reikalavimų žemės paruošimui, trėšimui ir auginimui, augalų paviršius dar kartą voluojamas, palaistomas. Užaugusi, tiek dekoratyvinė, tiek sportinė veja pjaunama, kai ji pasiekia 5-7cm aukščio žolė pirmą kartą pjaunama, patrumpinant ją tik 1,5-2cm. Vėliau pjaunama vėl, kai žolė užauga, priklausomai nuo oro sąlygų ir vejos rūšies. Intensyviai veją šienaujant, būtina tręšti. Vejos priežiūra, tręšimas, laistymas, purškimas chemikalais, parenkamas konkrečiai, pagal vejos paskirtį.

Bordiūrai dangos kraštų sutvirtinimui statomi gatvės, o tarp šaligatvio ir gazonų vejos bordiūrai. Atstatinėjant bordiūrus galima naudoti senus prieš tai įvertinus jų būklę. Bordiūrai įrengiami pagal JT TRINKELĖS 14, MN TRINKELĖS 14, TRA TRINKELĖS 14 keliamus reikalavimus.

Po bordiūrais rengiamas monolitinis pagrindas iš betono: po vejos bordiūrais C16/20, 10cm storio su atspara; po gatvės bordiūrais C20/25, 20cm storio su atspara.

Senus bordiūrus keičiant naujais, naujus bordiūrus parinkti pagal esamų matmenis bei medžiagą.

Betoniniai bordiūrai privalo atitikti LST EN 1340:2003/AC:2006 reikalavimus.

Granitiniai bordiūrai privalo atitikti LST EN 1343:2012 reikalavimus.

Bordiūro ir asfalto susijungimo vietoje turi būti įrengta sandarinimo siūlė, kuri turi atitikti JT TRINKELĖS 14, MN TRINKELĖS 14, TRA TRINKELĖS 14 keliamus reikalavimus.

Dangos yra atstatomos pagal galiojančius Lietuvos standartų, techninių reikalavimų reglamento KTR 1.01:2008 „Automobilių keliai“, KPT SDK 19 „Automobilių kelių standartizuotų dangų konstrukcijų projektavimo taisyklės“, JT ŽS 17 „Automobilių kelių žemės darbų atlikimo ir žemės sankasos įrengimo taisyklės“, JT SBR 19 „Automobilių kelių dangos konstrukcijos sluoksnių be rišiklių įrengimo taisyklės“, JT ASFALTAS 08 „Automobilių kelių dangos konstrukcijos asfalto sluoksnių įrengimo taisyklės“, TRA UŽPILDAI 19 „Automobilių kelių užpildų techninių reikalavimų aprašas“, TRA SBR 19 „Automobilių kelių nesurištųjų mišinių ir gruntų, naudojamų sluoksniams be rišiklių, techninių reikalavimų aprašas“, TRA ASFALTAS 08 „Automobilių kelių

DOKUMENTO ŽYMUO:	LAPAS	LAPŲ	LAIDA
ME202319-TP-SO.AR	26	28	0



asfalto mišinių techninių reikalavimų aprašas“, Automobilių kelių dangos konstrukcijos iš trinkelų ir plokščių įrengimo taisyklės JT TRINKELĖS 14, Automobilių kelių dangos konstrukcijos iš trinkelų ir plokščių įrengimo metodiniai nurodymai MN TRINKELĖS 14 ir kitų normatyvinių statybos techninių dokumentų reikalavimus.

Pagrindo sluoksniai be rišiklių rengiami prisilaikant JT SBR 19 skyriuose išdėstytais reikalavimais. Biriųjų medžiagų pagrindo sluoksniai turi būti rengiami pagal JT SBR 19 (apsauginiai šalčiui atsparūs ir šalčiui nejautrių medžiagų sluoksniai) bei (žvyro ir skaldos pagrindo sluoksniai) skyriuose pateiktais reikalavimais. Asfaltbetonio pagrindo sluoksniai įrengiami vadovaujantis JT ASFALTAS 08 VIII, IX, X skyrių ir XI skyriaus II skirsnyje, taip pat ST 193061491.04:2009 VII skyriuje pateiktais reikalavimais. Platinant pagrindo sluoksnius, kad būtų tinkamai sujungti naujas ir esamas pagrindo sluoksniai, esamas sluoksnis turi būti išpurentas iki 20 cm pločio ir permaišytas su naujo sluoksnio medžiagomis

Asfalto dangos konstrukcija parenkama standartinės dangos konstrukcijos klasės asfalto danga. Asfalto dangos sluoksnių klojimas turi būti vykdomas pagal KPT SDK 19, JT ASFALTAS 08 reikalavimus.

Plytelių, trinkelų ir plokščių dangų reikalavimai išdėstyti Automobilių kelių dangos konstrukcijos iš trinkelų ir plokščių įrengimo taisyklėse JT TRINKELĖS 14 bei Automobilių kelių dangos konstrukcijos iš trinkelų ir plokščių įrengimo metodiniuose nurodymuose MN TRINKELĖS 14.

**Pastaba:** Prieš klojant dangą turi būti suformuoti nuolydžiai (pagal esamą situaciją).

Išardytų dangų išilginis ir skersinis pjūvis atstatomos pagal esamą situaciją.

**Esamų gaminių panaudojimas (įskaitant bordiūrų) galimas tik tuo atveju, jei gaminys atitinka TRA TRINKELĖS 14 reikalavimus pilna apimtimi. Minimalus pakartotinai panaudojamo ar naujo trinkelės/plytelės gaminio storis 8 cm (KPT SDK 19).**

## 26 STATYBOS GEODEZINĖ KONTROLĖ

Rangovas nustatyta tvarka turi atlikti rekonstruojamų šilumos tiekimo tinklų geodezines nuotraukas. Prieš užpilant gruntą būtina atlikti rekonstruojamų šilumos tiekimo tinklų geodezinius matavimus.

Rangovas privalo vykdyti geodezinę darbų kontrolę ir užtikrinti, kad statinio išdėstymas plane ir vertikalus profilis atitiktų statinio projekto reikalavimus

Papildomai užpylus arba nukasus gruntą nuo esamų inžinerinių tinklų, inžinerinių tinklų planai (geodezinės nuotraukos) turi būti pakoreguotos, o duomenis Rangovas turi pateikti šių tinklų savininkui.

DOKUMENTO ŽYMUO: ME202319-TP-SO.AR	LAPAS	LAPŲ	LAIDA
	27	28	0



## 27 STATINIO STATYBOS TECHNINĖS PRIEŽIŪROS ORGANIZAVIMO IR VYKDYMO TVARKA

Statinio statybos techninė priežiūra – statytojo (užsakovo) organizuojama statinio statybos priežiūra, kurios tikslas – kontroliuoti, ar statinys statomas pagal statinio projektą, statybos rangos sutarties sąlygas, taip pat normatyvinių statybos techninių dokumentų, normatyvinių statinio saugos ir paskirties dokumentų ir kitų teisės aktų reikalavimus.

Statinio statybos techninė priežiūra privaloma (išskyrus atvejus, kai ne didesnių kaip 300 m<sup>2</sup> bendrojo ploto nesublokuotų vieno buto gyvenamųjų namų, pagalbinio ūkio paskirties pastatų, nesudėtingųjų statinių statyba vykdoma ūkio būdu), kai statybos darbai turi būti vykdomi vadovaujantis šiais dokumentais: statybos projektu, rekonstravimo projektu, pastato atnaujinimo (modernizavimo) projektu, kapitalinio remonto projektu, griovimo projektu, griovimo aprašu.

Remiantis STR 1.06.01:2016 „Statybos darbai. Statinio statybos priežiūra“ pateikiami reikalavimai statinio statybos techninės priežiūros grupės sudėčiai ir kvalifikacijai, statinio statybos techninės priežiūros periodiškumas ir minimali darbo apimtis, nurodyta valandomis.

### **Reikalavimai statinio statybos techninės priežiūros grupės sudėčiai ir kvalifikacijai:**

Statinio statybos techninė priežiūra, vykdo statytojo (užsakovo) paskirtas statinio statybos techninis prižiūrėtojas (bendrosios statinio statybos techninės priežiūros vadovas) ir specialiųjų statinio statybos techninės priežiūros dalių vadovai. Vadovų kvalifikacija turi apimti teisę vykdyti statinio statybos techninę priežiūrą neprastesniam nei neypatingųjų statinių kategorijos ir kultūros paveldo objekto teritorijoje, jo apsaugos zonoje, kultūros paveldo vietovėje, sritis: šilumos tiekimas.

Statinio statybos techninės priežiūros grupės sudėtis nustatoma sudarant techninės priežiūros sutartį STR 1.06.01:2016 „Statybos darbai. Statinio statybos priežiūra“ nustatyta tvarka. Minimalus techninių prižiūrėtojų skaičius nurodomas viešųjų pirkimų dokumentuose. Techninės priežiūros vykdymo periodiškumas - privalo būti statybvietėje pradedant kiekvieną naują statybos darbų technologinį procesą ir jo metu ne rečiau kaip 2 kartus per savaitę, jei statinio statybos techninės priežiūros sutartyje nenurodyta kitaip.

### **Statinio statybos techninės priežiūros periodiškumas ir minimali darbo apimtis:**

Bendras rekonstruojamų šilumos tiekimo tinklų ilgis 1391,23 m.

Vadovaujantis STR 1.04.04:2017 „Statinio projektavimas, projekto ekspertizė“ 18 priedu pateikiama minimali darbo apimtis nurodyta valandomis:

- Projekto nagrinėjimas – 25 val.
- Inžinerinio tinklo statybos techninė priežiūra – 56 val.
- Inžinerinio tinklo bandymai – 11 val.
- Dokumentacijos tvarkymas (paslėpti darbai, statybos produktų atitikties dokumentų, statybos žurnalų tvarkymas, aktų pasirašymas) – 72 val.
- Geodezinės nuotraukos tikrinimas – 17 val.
- Užbaigimo komisija – 24 val.

DOKUMENTO ŽYMUO:	LAPAS	LAPŲ	LAIDA
ME202319-TP-SO.AR	28	28	0

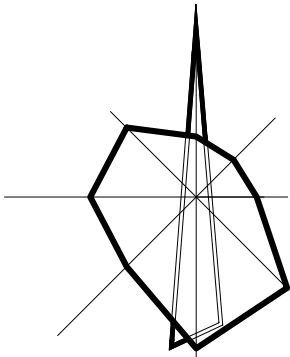


# **GRAFINIAI DOKUMENTAI**





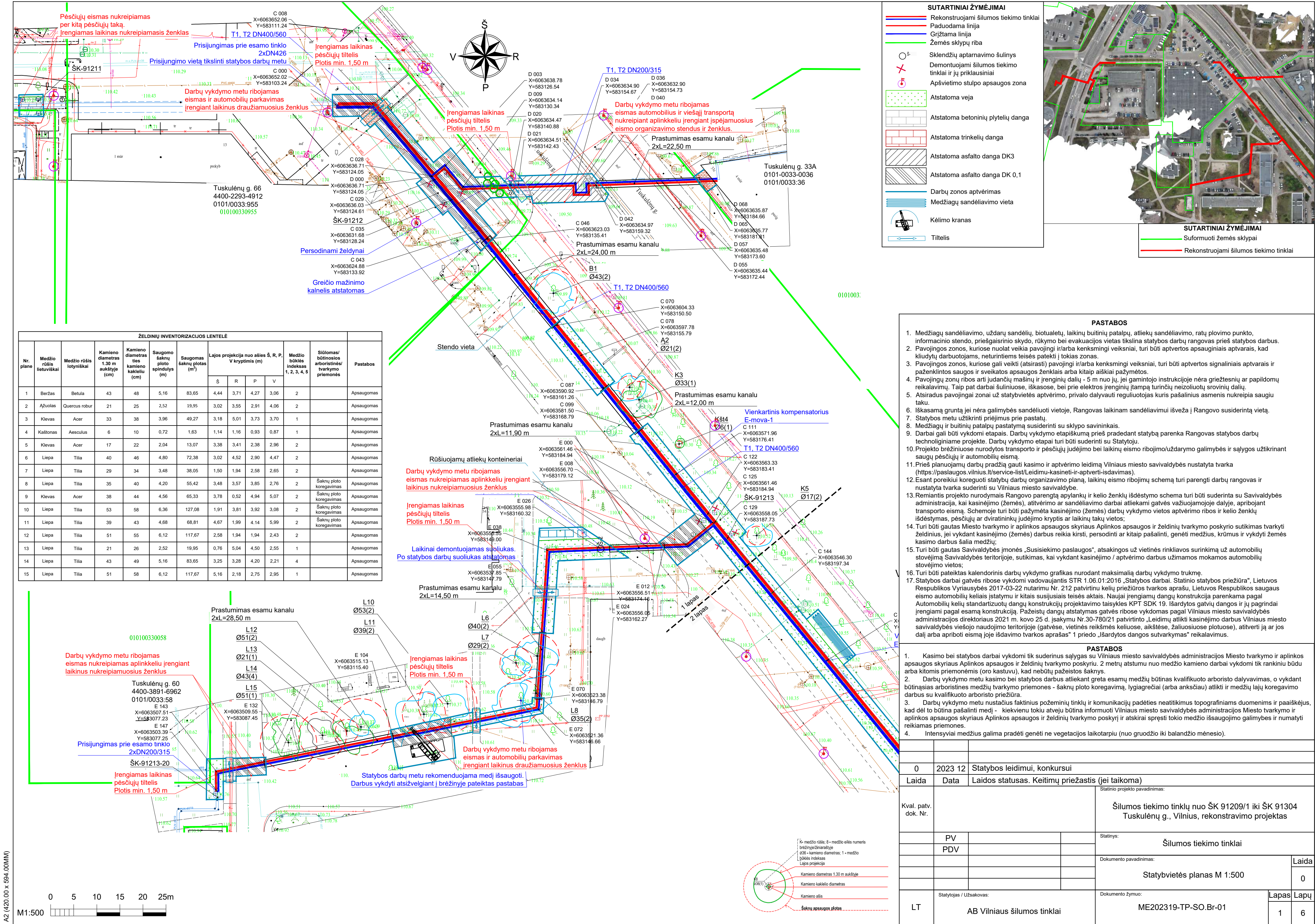
- SUTARTINIAI ŽYMĖJIMAI**
- Suformuoti žemės sklypai
  - Rekonstruojami šilumos tiekimo tinklai  
Unikalus Nr. 1096-8032-9017
  - Rekonstruojami šilumos tiekimo tinklai  
Unikalus Nr. 1399-9000-9015
  - Vilniaus senamiestis
  - Vizualinės apsaugos pozonis  
Unikalus Nr. 16073



Vilniaus rajono

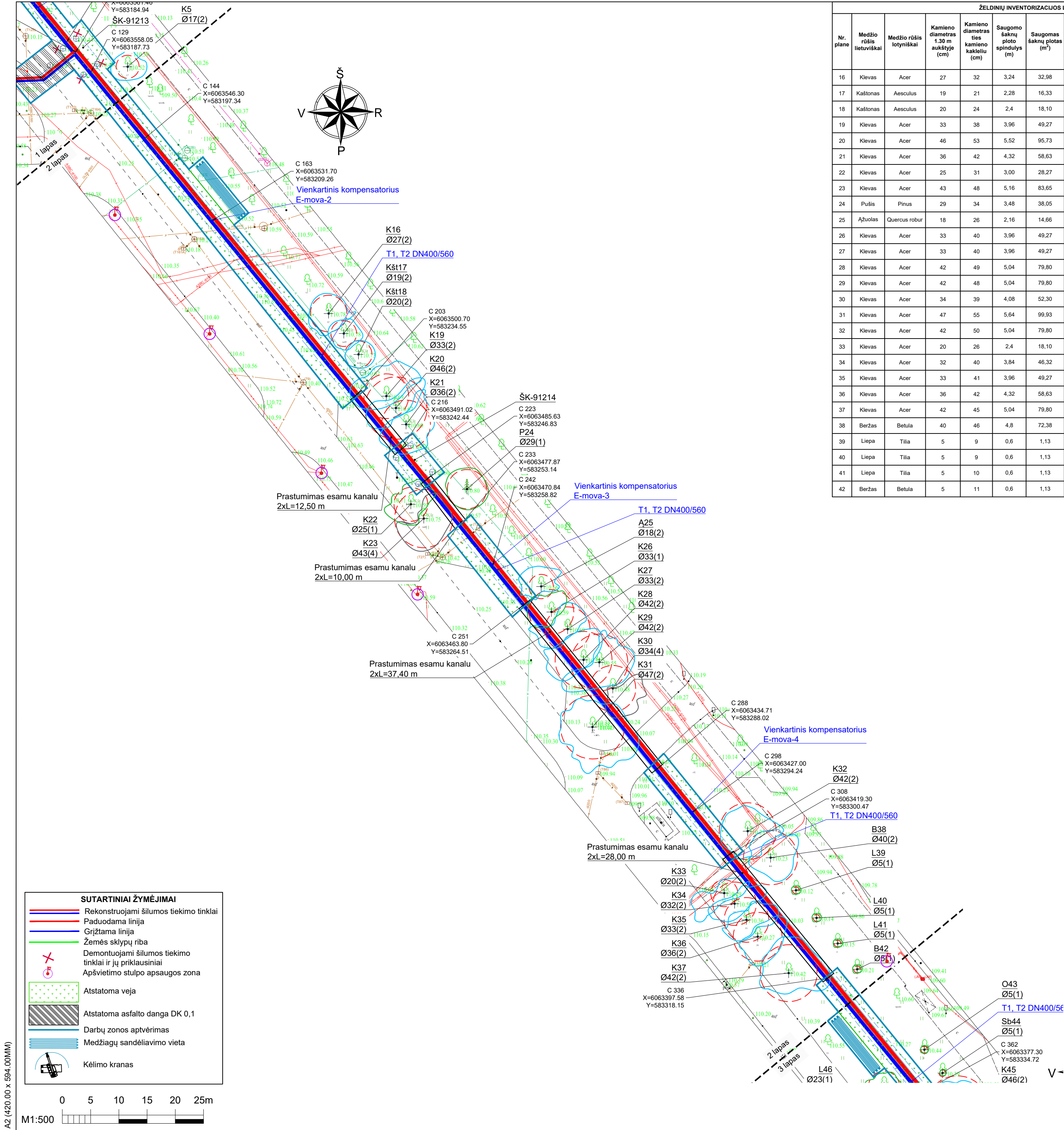
0	2023 12	Statybos leidimui, konkursui			
Laida	Data	Laidos statusas. Keitimų priežastis (jei taikoma)			
Kval. patv. dok. Nr.				Statinio projekto pavadinimas:	
				Šilumos tiekimo tinklų nuo ŠK 91209/1 iki ŠK 91304 Tuskulėnų g., Vilnius, rekonstravimo projektas	
				Statiny:	
				Šilumos tiekimo tinklai	
	PV			Dokumento pavadinimas:	
	PDV			Vietovės schema	
					Laida
					0
LT	Statytojas / Užsakovas:			Dokumento žymuo:	
				ME202319-TP-SO.VS	
AB Vilniaus šilumos tinklai				Lapas	Lapų
				1	1



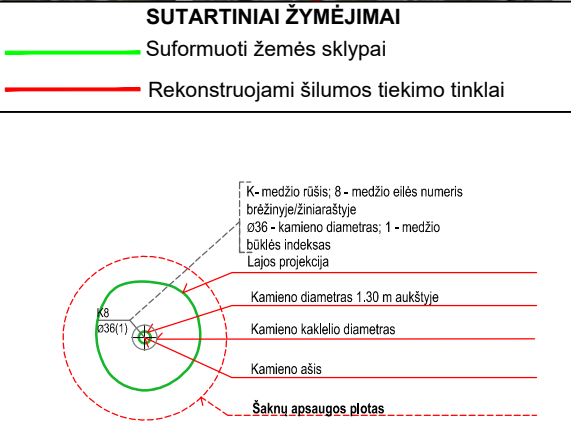


A2 (420,00 x 594,00MM)



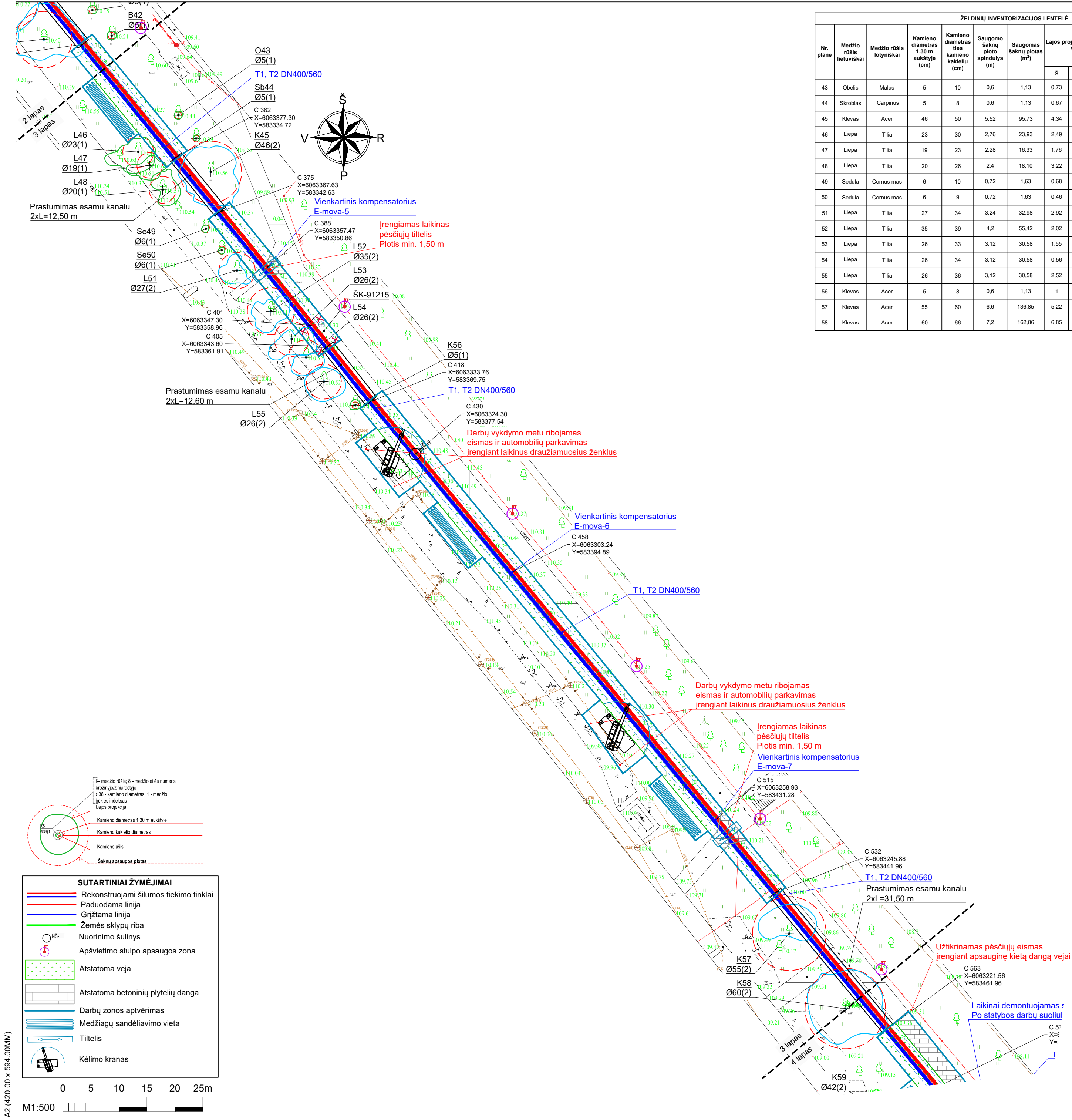


ŽELDINIŲ INVENTORIZACIJOS LENTELĖ													
Nr. plane	Medžio rūšis lietuviškai	Medžio rūšis lotyniškai	Kamieno diametras 1.30 m aukštyje (cm)	Kamieno diametras ties kamieno kakleliu (cm)	Saugomo šaknų plotas spindulys (m)	Saugomas šaknų plotas (m²)	Lajos projekcija nuo ašies Š, R, P, V kryptimis (m)				Medžio būklės indeksas 1, 2, 3, 4, 5	Siūlomas/ būtinosios/arboristinės/ tvarkymo priemonės	Pastabos
							Š	R	P	V			
16	Klevas	Acer	27	32	3.24	32.98	3.44	4.77	3.80	3.43	2	Šaknų ploto koregavimas	Apsaugomas
17	Kaštonas	Aesculus	19	21	2.28	16.33	2.48	3.28	2.78	2.76	2		Apsaugomas
18	Kaštonas	Aesculus	20	24	2.4	18.10	2.49	2.98	2.40	2.36	2	Šaknų ploto koregavimas	Apsaugomas
19	Klevas	Acer	33	38	3.96	49.27	5.38	2.86	1.93	6.28	2		Apsaugomas
20	Klevas	Acer	46	53	5.52	95.73	2.15	3.29	1.72	5.23	2		Apsaugomas
21	Klevas	Acer	36	42	4.32	58.63	2.17	4.92	5.23	3.81	2	Šaknų ploto koregavimas	Apsaugomas
22	Klevas	Acer	25	31	3.00	28.27	3.83	3.08	3.78	3.88	1	Šaknų ploto koregavimas	Apsaugomas
23	Klevas	Acer	43	48	5.16	83.65	3.40	4.97	5.74	0.99	4	Šaknų ploto koregavimas	Apsaugomas
24	Pušis	Pinus	29	34	3.48	38.05	3.79	3.76	3.59	3.57	1		Apsaugomas
25	Ažuolas	Quercus robur	18	26	2.16	14.66	3.55	3.15	1.07	3.41	2	Šaknų ploto koregavimas	Apsaugomas
26	Klevas	Acer	33	40	3.96	49.27	3.38	1.97	2.22	4.25	1		Apsaugomas
27	Klevas	Acer	33	40	3.96	49.27	4.71	1.87	1.63	6.66	2		Apsaugomas
28	Klevas	Acer	42	49	5.04	79.80	5.30	1.82	1.55	6.25	2		Apsaugomas
29	Klevas	Acer	42	48	5.04	79.80	5.27	6.16	4.44	1.13	2		Apsaugomas
30	Klevas	Acer	34	39	4.08	52.30	0.20	5.62	5.17	1.00	4		Apsaugomas
31	Klevas	Acer	47	55	5.64	99.93	4.77	6.99	7.74	5.52	2		Apsaugomas
32	Klevas	Acer	42	50	5.04	79.80	4.31	6.34	4.54	4.77	2	Šaknų ploto koregavimas	Apsaugomas
33	Klevas	Acer	20	26	2.4	18.10	2.54	3.61	1.57	5.54	2		Apsaugomas
34	Klevas	Acer	32	40	3.84	46.32	1.54	3.39	2.88	4.30	2		Apsaugomas
35	Klevas	Acer	33	41	3.96	49.27	1.57	5.42	3.47	3.26	2		Apsaugomas
36	Klevas	Acer	36	42	4.32	58.63	2.11	4.68	5.19	2.15	2		Apsaugomas
37	Klevas	Acer	42	45	5.04	79.80	6.38	7.31	3.54	4.66	2		Apsaugomas
38	Beržas	Betula	40	46	4.8	72.38	4.79	4.03	3.76	3.68	2		Apsaugomas
39	Liepa	Tilia	5	9	0.6	1.13	0.83	0.87	0.68	0.78	1		Apsaugomas
40	Liepa	Tilia	5	9	0.6	1.13	0.84	0.86	0.67	0.79	1		Apsaugomas
41	Liepa	Tilia	5	10	0.6	1.13	0.86	0.87	0.69	0.74	1		Apsaugomas
42	Beržas	Betula	5	11	0.6	1.13	0.83	0.89	0.65	0.77	1		Apsaugomas

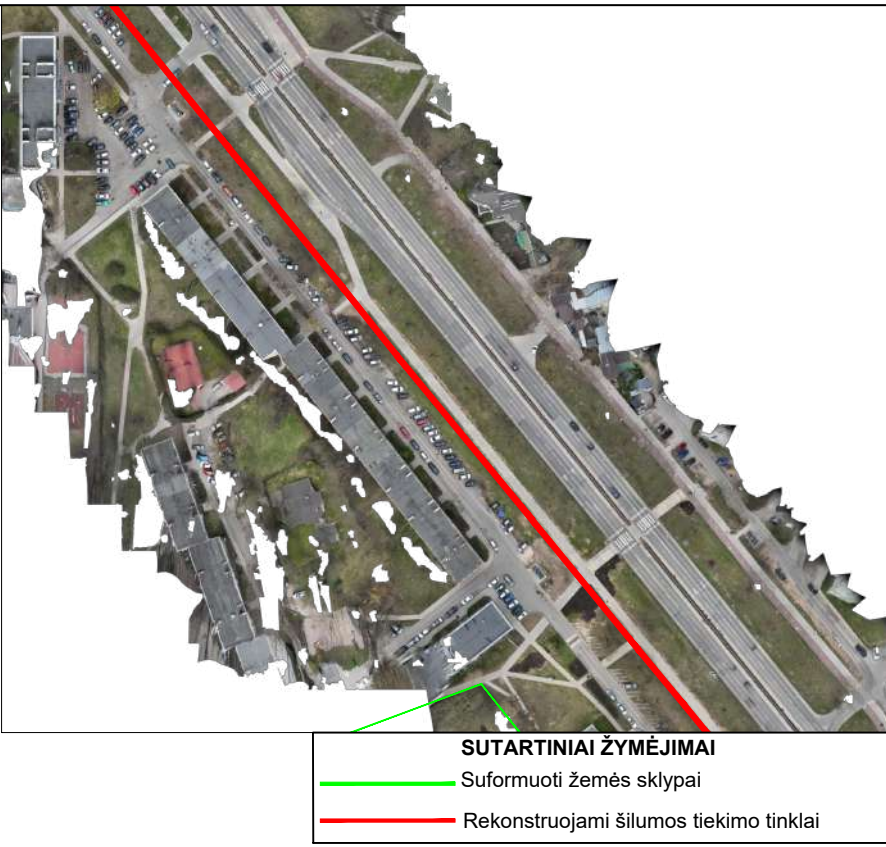


PASTABOS	
<ol style="list-style-type: none"><li>Medžiagų sandėliavimo, uždarų sandėlių, biotuetų, laikinų būtinųjų patalpų, atliekų sandėliavimo, ratų plovimo punkto, informacinio stendo, priešgaisrinio skydo, rūkymo bei evakuacijos vietas tikslina statybos darbų rangovas prieš statybos darbus.</li><li>Pavojingos zonos, kuriose nuolat veikia pavojingi ir/arba kenksmingi veiksniai, turi būti aptvertos apsauginiais aptvarais, kad kliudytų darbuotojams, neturintiems teisės patekti į tokias zonas.</li><li>Pavojingos zonos, kuriose gali veikti (atsirasti) pavojingi ir/arba kenksmingi veiksniai, turi būti aptvertos signaliniais aptvarais ir paženklintos saugos ir sveikatos apsaugos ženklais arba kitaip aiškiai pažymėtos.</li><li>Pavojingų zonų ribos arti judančių mašinų ir įrenginių dalių - 5 m nuo jų, jei gamintojo instrukcijoje nėra griežtesnių ar papildomų reikalavimų. Taip pat darbai šiliniuose, iškasose, bei prie elektros įrenginių įtampa turinčių neizoliuotų srovinių dalių.</li><li>Atsiradus pavojingai zonai už statybvietės aptvėrimo, privalo dalyvauti reguliuotojas kuris pašalinius asmenis nukreipia saugiu taku.</li><li>Iškasama grąntą jei nėra galimybės sandėliuoti vietoje, Rangovas laikinam sandėliavimui išveža į Rangovo susiderintą vietą.</li><li>Statybos metu užtikrinti priėjimus prie pastatų.</li><li>Medžiagų ir būtinųjų patalpų pastatymą susiderinti su sklypo savininkais.</li><li>Darbai gali būti vykdomi etapais. Darbų vykdymo etapiškumą prieš pradedant statybą parenka Rangovas statybos darbų technologiniame projekte. Darbų vykdymo etapai turi būti suderinti su Statytoju.</li><li>Projekto brėžiniuose nurodytos transporto ir pėsčiųjų judėjimo bei laikinų eismo ribojimo/uždarymo galimybės ir sąlygos užtikrinant saugų pėsčiųjų ir automobilių eismą.</li><li>Prieš planuojamų darbų pradžią gauti kasimo ir aptvėrimo leidimą Vilniaus miesto savivaldybės nustatyta tvarka (<a href="https://paslaugos.vilnius.lt/service-list/Leidimu-kasineti-ir-aptverti-isdavimas">https://paslaugos.vilnius.lt/service-list/Leidimu-kasineti-ir-aptverti-isdavimas</a>).</li><li>Esant poreikiui koreguoti statybų darbų organizavimo planą, laikinų eismo ribojimų schemą turi parengti darbų rangovas ir nustatyta tvarka suderinti su Vilniaus miesto savivaldybe.</li><li>Remiantis projekto nurodymais Rangovo parengtą apylankų ir kelio ženklų išdėstymo schema turi būti suderinta su Savivaldybės administracija, kai kasinėjimo (žemės), atvėrimo ar sandėliavimo darbai atliekami gatvės važiuojamojoje dalyje, apribojant transporto eismą. Schemoje turi būti pažymėta kasinėjimo (žemės) darbų vykdymo vietos aptvėrimo ribos ir kelio ženklų išdėstymas, pėsčiųjų ar dviratininkų judėjimo kryptis ar laikinų takų vietos.</li><li>Turi būti gautas Miesto tvarkymo ir aplinkos apsaugos skyriaus Aplinkos apsaugos ir želdinių tvarkymo poskyrio sutikimas tvarkyti želdinius, jei vykdant kasinėjimo (žemės) darbus reikia kirsti, persodinti ar kitaip pašalinti, genėti medžius, krūmus ir vykdyti žemės kasimo darbus šalia medžių.</li><li>Turi būti gautas Savivaldybės įmonės „Susisiekimo paslaugos“, atsakingos už vietinės rinkliavos surinkimą už automobilių stovėjimą Savivaldybės teritorijoje, sutikimas, kai vykdant kasinėjimo / aptvėrimo darbus užimamos mokamos automobilių stovėjimo vietos.</li><li>Turi būti pateiktas kalendorinis darbų vykdymo grafikas nurodant maksimalią darbų vykdymo trukmę.</li><li>Statybos darbai gatvės ribose vykdomi vadovaujantis STR 1.06.01:2016 „Statybos darbai. Statinio statybos priežiūra“, Lietuvos Respublikos Vyriausybės 2017-03-22 nutarimu Nr. 212 patvirtintu kelių priežiūros tvarkos aprašu, Lietuvos Respublikos saugaus eismo automobilių keliais įstatymu ir kitais susijusiais teisės aktais. Naujai įrengiamų dangų konstrukcija parenkama pagal Automobilių kelių standartizuotų dangų konstrukcijų projektavimo taisyklės KPT SDK 19. Išardytos gatvių dangos ir jų pagrindai įrengiami pagal esamą konstrukciją. Pažeistų dangų atstatymas gatvės ribose vykdomas pagal Vilniaus miesto savivaldybės administracijos direktoriaus 2021 m. kovo 25 d. įsakymu Nr.30-780/21 patvirtinto „Leidimų atlikti kasinėjimo darbus Vilniaus miesto savivaldybės viešojo naudojimo teritorijoje (gatvėse, vietinės reikšmės keliuose, aikštėse, žaliuosiuose plotuose), atitverti ją ar jos dalį arba apriboti eismą joje išdavimo tvarkos aprašas“ 1 priedo „Išardytos dangos sutvarkymas“ reikalavimus.</li></ol>	
PASTABOS	
<ol style="list-style-type: none"><li>Kasimo bei statybos darbai vykdomi tik suderinus sąlygas su Vilniaus miesto savivaldybės administracijos Miesto tvarkymo ir aplinkos apsaugos skyriaus Aplinkos apsaugos ir želdinių tvarkymo poskyriu. 2 metrų atstumu nuo medžio kamieno darbai vykdomi tik rankiniu būdu arba kitomis priemonėmis (oro kastuvu), kad nebūtų pažeistos šaknys.</li><li>Darbų vykdymo metu kasimo bei statybos darbus atliekant greta esamų medžių būtinas kvalifikuoto arboristo dalyvavimas, o vykdant būtinausias arboristines medžių tvarkymo priemones - šaknų ploto koregavimą, lygiagrečiai (arba anksčiau) atlikti ir medžių lajų koregavimo darbus su kvalifikuoto arboristo priežiūra.</li><li>Darbų vykdymo metu nustačius faktinius požeminių tinklų ir komunikacijų padėties neatitikimus topografiniams duomenims ir paaiškęs, kad dėl to būtina pašalinti medį - kiekvienu tokiu atveju būtina informuoti Vilniaus miesto savivaldybės administracijos Miesto tvarkymo ir aplinkos apsaugos skyriaus Aplinkos apsaugos ir želdinių tvarkymo poskyrį ir atskirti spėsti tokio medžio išsaugojimo galimybes ir numatyti reikiamas priemones.</li><li>Intensyviai medžius galima pradėti genėti ne vegetacijos laikotarpiu (nuo gruodžio iki balandžio mėnesio).</li></ol>	
Dokumento žymuo:	
ME202319-TP-SO.Br-01	
Lapas	Lapy
2	6
Laida	0





ŽELDINIŲ INVENTORIZACIJOS LENTELĖ													
Nr. plane	Medžio rūšis lietuviškai	Medžio rūšis lotyniškai	Kamieno diametras 1,30 m aukštyje (cm)	Kamieno diametras ties kamieno kakleliu (cm)	Saugomo šaknų ploto spindulys (m)	Saugomas šaknų plotas (m²)	Lajos projekcija nuo ašies Š, R, P, V kryptimis (m)				Medžio būklės indeksas 1, 2, 3, 4, 5	Sілomas/ būtinosios arboristinės/ tvarkymo priemonės	Pastabos
							Š	R	P	V			
43	Obelis	Malus	5	10	0.6	1.13	0.73	0.78	0.70	0.71	1		Apsaugomas
44	Skroblas	Carpinus	5	8	0.6	1.13	0.67	0.66	0.42	0.46	1		Apsaugomas
45	Kievas	Acer	46	50	5.52	95.73	4.34	4.04	6.09	5.86	2		Apsaugomas
46	Liepa	Tilia	23	30	2.76	23.93	2.49	3.09	3.76	4.17	1	Sąknų ploto koregavimas	Apsaugomas
47	Liepa	Tilia	19	23	2.28	16.33	1.76	2.90	2.62	3.87	1	Sąknų ploto koregavimas	Apsaugomas
48	Liepa	Tilia	20	26	2.4	18.10	3.22	3.18	2.83	0.83	1		Apsaugomas
49	Sedula	Cornus mas	6	10	0.72	1.63	0.68	0.50	0.68	0.77	1		Apsaugomas
50	Sedula	Cornus mas	6	9	0.72	1.63	0.46	0.50	0.70	0.61	1		Apsaugomas
51	Liepa	Tilia	27	34	3.24	32.98	2.92	1.30	2.21	3.33	2	Sąknų ploto koregavimas	Apsaugomas
52	Liepa	Tilia	35	39	4.2	55.42	2.02	3.37	3.52	3.52	2	Sąknų ploto koregavimas	Apsaugomas
53	Liepa	Tilia	26	33	3.12	30.58	1.55	4.07	2.66	2.37	2	Sąknų ploto koregavimas	Apsaugomas
54	Liepa	Tilia	26	34	3.12	30.58	0.56	3.17	3.16	2.12	2	Sąknų ploto koregavimas	Apsaugomas
55	Liepa	Tilia	26	36	3.12	30.58	2.52	3.76	3.63	3.45	2		Apsaugomas
56	Kievas	Acer	5	8	0.6	1.13	1	0.95	0.66	0.96	1		Apsaugomas
57	Kievas	Acer	55	60	6.6	136.85	5.22	4.43	0.50	5.23	2		Apsaugomas
58	Kievas	Acer	60	66	7.2	162.86	6.85	6.73	5.83	6.45	2		Apsaugomas



**PASTABOS**

- Medžiagų sandėliavimo, uždarų sandėlių, biotualetų, laikinų buitinių patalpų, atliekų sandėliavimo, ratų plovimo punkto, informacinio stendo, priešgaisrinio skydo, rūkymo bei evakuacijos vietas tikslina statybos darbų rangovas prieš statybos darbus.
- Pavojingos zonos, kuriose nuolat veikia pavojingi ir/arba kenksmingi veiksniai, turi būti aptvertos apsauginiais aptvarais, kad kliudytų darbuotojams, neturintiems teisės patekti į tokias zonas.
- Pavojingos zonos, kuriose gali veikti (atsirasti) pavojingi ir/arba kenksmingi veiksniai, turi būti aptvertos signaliniais aptvarais ir paženklintos saugos ir sveikatos apsaugos ženklais arba kitaip aiškiai pažymėtos.
- Pavojingų zonų ribos arti judančių mašinų ir įrenginių dalių - 5 m nuo jų, jei gamintojo instrukcijoje nėra griežtesnių ar papildomų reikalavimų. Taip pat darbai šuliniuose, iškasose, bei prie elektros įrenginių įtampą turinčių neizoliuotų srovinių dalių.
- Atsiradus pavojingai zonai už statybvietės aptvėrimo, privalo dalyvauti reguliuotojas kuris pašalins asmenis nukreipia saugiu taku.
- Iškasamą gruntą jei nėra galimybės sandėliuoti vietoje, Rangovas laikinam sandėliavimui išveža į Rangovo susiderintą vietą.
- Statybos metu užtikrinti priėjimus prie pastatų.
- Medžiagų ir buitinių patalpų pastatymą susiderinti su sklypo savininkais.
- Darbai gali būti vykdomi etapais. Darbų vykdymo etapiškumą prieš pradedant statybą parenka Rangovas statybos darbų technologiniame projekte. Darbų vykdymo etapai turi būti susiderinti su Statytoju.
- Projekto brėžiniuose nurodytos transporto ir pėsčiųjų judėjimo bei laikinų eismo ribojimo/uždarymo galimybės ir sąlygos užtikrinant saugų pėsčiųjų ir automobilių eismą.
- Prieš planuojamų darbų pradžią gauti kasimo ir aptvėrimo leidimą Vilniaus miesto savivaldybės nustatyta tvarka (<https://paslaugos.vilnius.lt/service-list/Leidimu-kasineti-ir-aptverti-isdavimas>).
- Esant poreikiui koreguoti statybų darbų organizavimo planą, laikinų eismo ribojimų schemą turi parengti darbų rangovas ir nustatyta tvarka suderinti su Vilniaus miesto savivaldybe.
- Remiantis projekto nurodymais Rangovo parengtą apylankų ir kelio ženklų išdėstymo schema turi būti suderinta su Savivaldybės administracija, kai kasinėjimo (žemės), atitvėrimo ar sandėliavimo darbai atliekami gatvės važiuomojoje dalyje, apribojant transporto eismą. Schemoje turi būti pažymėta kasinėjimo (žemės) darbų vykdymo vietos aptvėrimo ribos ir kelio ženklų išdėstymas, pėsčiųjų ar dviratinių judėjimo kryptis ar laikinų takų vietos;
- Turi būti gautas Miesto tvarkymo ir aplinkos apsaugos skyriaus apsaugos ir želdinių tvarkymo poskyrio sutikimas tvarkyti želdinius, jei vykdanč kasinėjimo (žemės) darbus reikia kirsti, persodinti ar kitaip pašalinti, genėti medžius, krūmus ir vykdyti žemės kasimo darbus šalia medžių;
- Turi būti gautas Savivaldybės įmonės „Susisiekimo paslaugos“, atsakingos už vietinės rinkliavos surinkimą už automobilių stovėjimą Savivaldybės teritorijoje, sutikimas, kai vykdanč kasinėjimo / aptvėrimo darbus užimamos mokamos automobilių stovėjimo vietos;
- Turi būti pateiktas kalendorinis darbų vykdymo grafikas nurodant maksimalią darbų vykdymo trukmę.
- Statybos darbai gatvės ribose vykdomi vadovaujantis STR 1.06.01:2016 „Statybos darbai. Statinio statybos priežiūra“, Lietuvos Respublikos Vyriausybės 2017-03-22 nutarimu Nr. 212 patvirtintu kelių priežiūros tvarkos aprašu, Lietuvos Respublikos saugaus eismo automobilių keliais įstatymu ir kitais susijusiais teisės aktais. Naujai įrengiamų dangų konstrukcija parenkama pagal Automobilių kelių standartizuotų dangų konstrukcijų projektavimo taisyklės KPT SDK 19. Išardytos gatvių dangos ir jų pagrindai įrengiami pagal esamą konstrukciją. Pažeistų dangų atstatymas gatvės ribose vykdomas pagal Vilniaus miesto savivaldybės administracijos direktoriaus 2021 m. kovo 25 d. įsakymu Nr.30-780/21 patvirtinto „Leidimų atlikti kasinėjimo darbus Vilniaus miesto savivaldybės viešojo naudojimo teritorijoje (gatvėse, vietinės reikšmės keliuose, aikštėse, žaliuosiuose plotuose), atitverti jų ar jos dalį arba apriboti eismą joje išdavimo tvarkos aprašas“ 1 priedo „Išardytos dangos sutvarkymas“ reikalavimus.

**PASTABOS**

- Kasimo bei statybos darbai vykdomi tik suderinus sąlygas su Vilniaus miesto savivaldybės administracijos Miesto tvarkymo ir aplinkos apsaugos skyriaus Aplinkos apsaugos ir želdinių tvarkymo poskyriu. 2 metrų atstumu nuo medžio kamieno darbai vykdomi tik rankiniu būdu arba kitomis priemonėmis (oro kastuvu), kad nebūtų pažeistos šaknys.
- Darbų vykdymo metu kasimo bei statybos darbus atliekant greta esamų medžių būtinas kvalifikuoto arboristo dalyvavimas, o vykdanč būtinąs arboristines medžių tvarkymo priemones - šaknų ploto koregavimą, lygiagrečiai (arba anksčiau) atlikti ir medžių lajų koregavimo darbus su kvalifikuoto arboristo priežiūra.
- Darbų vykdymo metu nustačius faktinius požeminių tinklų ir komunikacijų padėties neatitikimus topografiniams duomenims ir paaiškęs, kad dėl to būtina pašalinti medį - kiekvienu tokiu atveju būtina informuoti Vilniaus miesto savivaldybės administracijos Miesto tvarkymo ir aplinkos apsaugos skyriaus Aplinkos apsaugos ir želdinių tvarkymo poskyrį ir atskirai spręsti tokio medžio išsaugojimo galimybes ir numatyti reikiamas priemones.
- Intensyviai medžius galima pradėti genėti ne vegetacijos laikotarpiu (nuo gruodžio iki balandžio mėnesio).

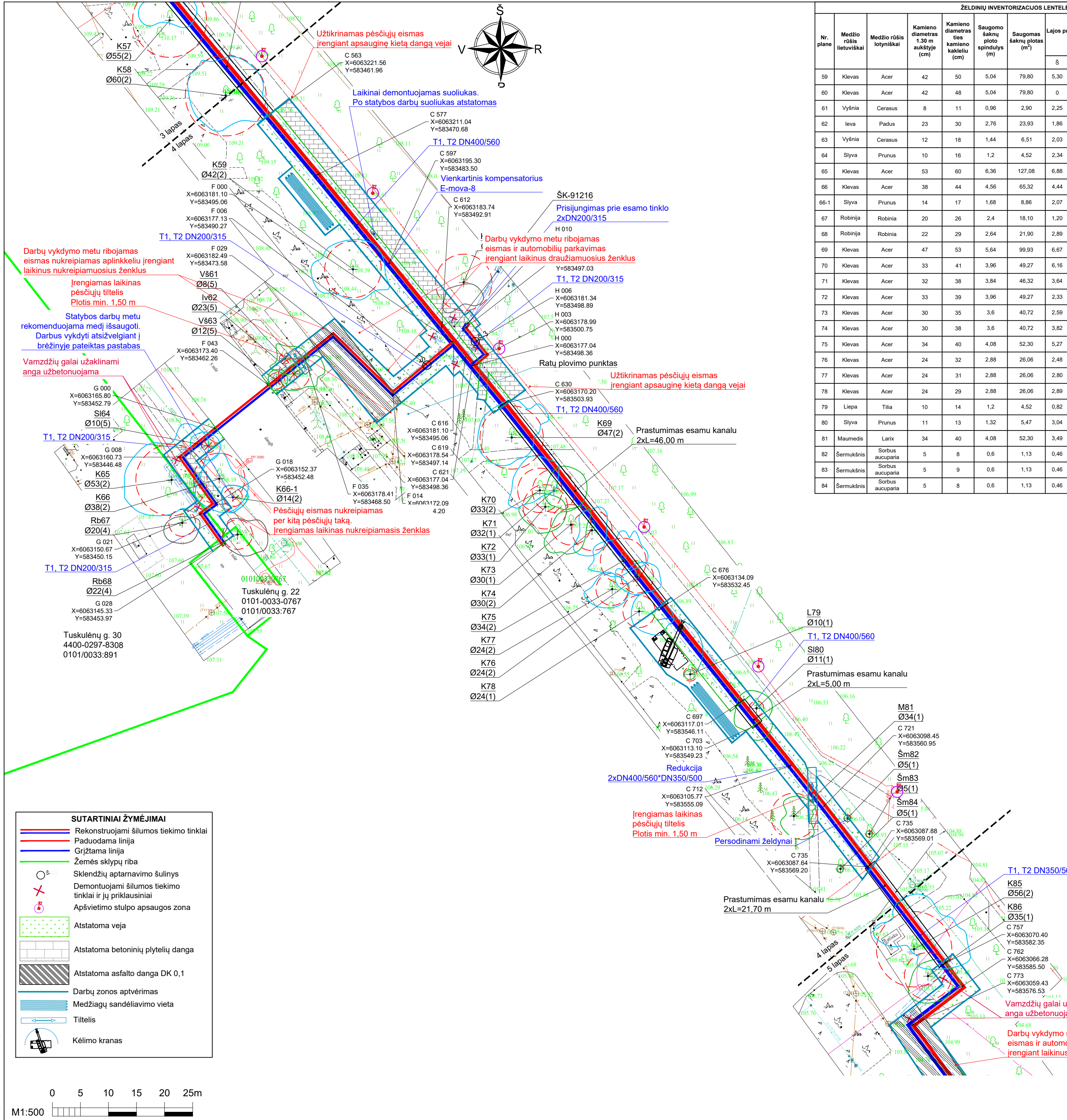
Dokumento žymuo:

ME202319-TP-SO.Br-01

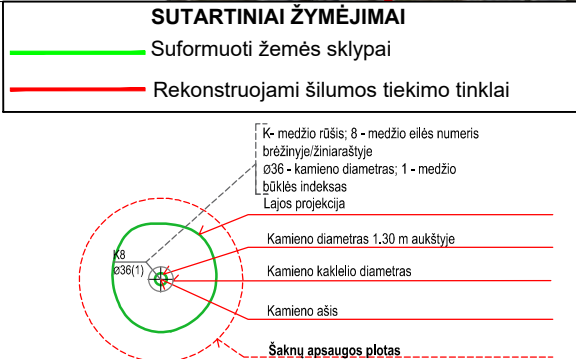
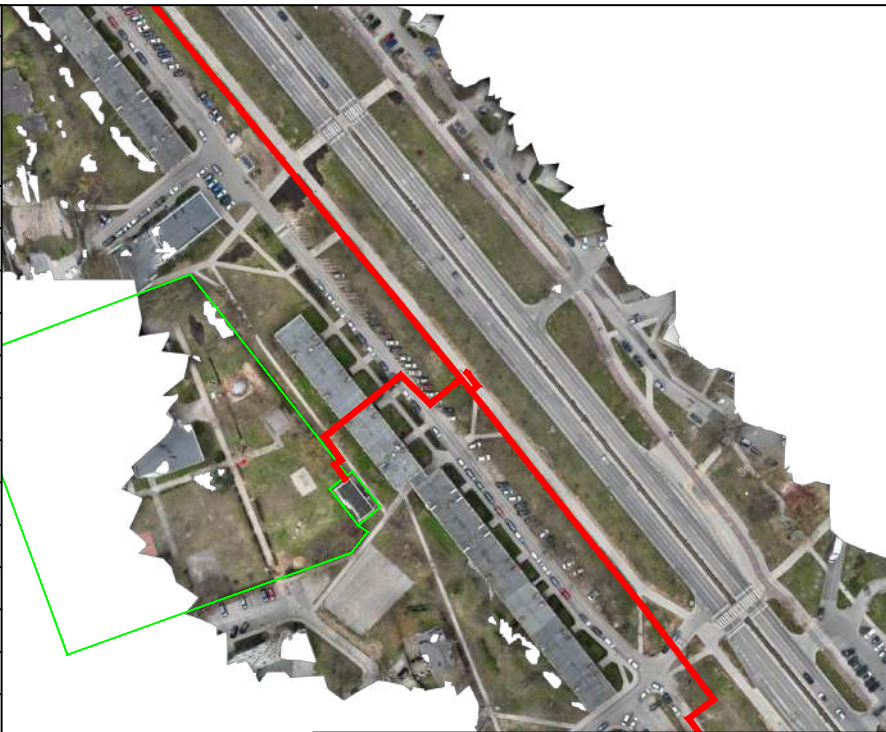
Lapas	Lapy	Laida
3	6	0



A2 (420,00 x 594,00MM)



ŽELDINIŲ INVENTORIZACIJOS LENTELĖ													
Nr. plane	Medžio rūšis lietuviškai	Medžio rūšis lotyniškai	Kamieno diametras 1.30 m aukštyje (cm)	Kamieno diametras ties kamieno kakteliu (cm)	Saugomo šaknų plotas spindulys (m)	Saugomas šaknų plotas (m²)	Lajos projekcija nuo ašies Š, R, P, V kryptimis (m)				Medžio būklės indeksas 1, 2, 3, 4, 5	Stilomas/ būtinosis arboristinės/ tvarkymo priemonės	Pastabos
							Š	R	P	V			
59	Klevas	Acer	42	50	5,04	79,80	5,30	5,68	5,34	7,46	2	Šaknų ploto koregavimas	Apsaugomas
60	Klevas	Acer	42	48	5,04	79,80	0	3,30	3,92	3,47	4		Apsaugomas
61	Vyšnia	Cerasus	8	11	0,96	2,90	2,25	3,84	2,76	1,30	5		Kertamas
62	Ieva	Padus	23	30	2,76	23,93	1,86	5,30	2,98	1,97	5		Kertamas
63	Vyšnia	Cerasus	12	18	1,44	6,51	2,03	1,91	1,72	1,46	5		Kertamas
64	Slyva	Prunus	10	16	1,2	4,52	2,34	2,04	2,55	3,15	5		Kertamas
65	Klevas	Acer	53	60	6,36	127,08	6,88	4,95	6,01	8,40	2	Šaknų ploto koregavimas	Apsaugomas
66	Klevas	Acer	38	44	4,56	65,32	4,44	4,77	6,18	4,07	2	Šaknų ploto koregavimas	Apsaugomas
66-1	Slyva	Prunus	14	17	1,68	8,86	2,07	2,70	2,81	2,00	2	Šaknų ploto koregavimas	Apsaugomas
67	Robinija	Robinia	20	26	2,4	18,10	1,20	3,22	3,59	2,95	4	Šaknų ploto koregavimas	Apsaugomas
68	Robinija	Robinia	22	29	2,64	21,90	2,89	5,32	3,62	2,64	4	Šaknų ploto koregavimas	Apsaugomas
69	Klevas	Acer	47	53	5,64	99,93	6,67	4,00	4,55	6,07	2		Apsaugomas
70	Klevas	Acer	33	41	3,96	49,27	6,16	2,75	1,33	5,00	2		Apsaugomas
71	Klevas	Acer	32	38	3,84	46,32	3,64	5,88	2,81	1,58	1		Apsaugomas
72	Klevas	Acer	33	39	3,96	49,27	2,33	3,58	4,62	4,64	1		Apsaugomas
73	Klevas	Acer	30	35	3,6	40,72	2,59	2,84	5,12	3,33	1		Apsaugomas
74	Klevas	Acer	30	38	3,6	40,72	3,82	2,62	4,56	2,14	2		Apsaugomas
75	Klevas	Acer	34	40	4,08	52,30	5,27	4,34	2,53	5,26	2		Apsaugomas
76	Klevas	Acer	24	32	2,88	26,06	2,48	4,09	3,12	3,96	2		Apsaugomas
77	Klevas	Acer	24	31	2,88	26,06	2,80	3,11	3,29	4,50	2		Apsaugomas
78	Klevas	Acer	24	29	2,88	26,06	2,89	5,77	3,27	1,31	1		Apsaugomas
79	Ulepa	Tilia	10	14	1,2	4,52	0,82	0,89	0,94	1,04	1		Apsaugomas
80	Slyva	Prunus	11	13	1,32	5,47	3,04	2,57	5,66	3,65	1		Apsaugomas
81	Maumedis	Larix	34	40	4,08	52,30	3,49	3,27	3,86	1,57	1	Šaknų ploto koregavimas	Apsaugomas
82	Sermukšnis	Sorbus aucuparia	5	8	0,6	1,13	0,46	0,47	0,65	0,64	1	Atsodinamas	Iškasamas
83	Sermukšnis	Sorbus aucuparia	5	9	0,6	1,13	0,46	0,47	0,65	0,64	1		Apsaugomas
84	Sermukšnis	Sorbus aucuparia	5	8	0,6	1,13	0,46	0,47	0,65	0,64	1		Apsaugomas



PASTABOS

1. Medžiagų sandėliavimo, uždarų sandėlių, biotualetų, laikinų buitinių patalpų, atliekų sandėliavimo, ratų plovimo punkto, informacinio stendo, priešgaisrinio skydo, rūkymo bei evakuacijos vietas tikslina statybos darbų rangovas prieš statybos darbus.

2. Pavojingos zonos, kuriose nuolat veikia pavojingi ir/arba kenksmingi veiksniai, turi būti aptvertos apsauginiais aptvarais, kad kliudytų darbuotojams, neturintiems teisės patekti į tokias zonas.

3. Pavojingos zonos, kuriose gali veikti (atsirasti) pavojingi ir/arba kenksmingi veiksniai, turi būti aptvertos signaliniais aptvarais ir paženklintos saugos ir sveikatos apsaugos ženklais arba kitaip aiškiai pažymėtos.

4. Pavojingų zonų ribos arti judančių mašinų ir įrenginių dalių - 5 m nuo jų, jei gamintojo instrukcijoje nėra griežtesnių ar papildomų reikalavimų. Taip pat darbai šiliniuose, iškasose, bei prie elektros įrenginių įtampa turinčių neizoliuotų srovinių dalių.

5. Atsiradus pavojingai zonai už statybvietės aptvėrimo, privalo dalyvauti reguliuotojas kuris pašalinius asmenis nukreipia saugiu taku.

6. Iškasamą gruntą jei nėra galimybės sandėliuoti vietoje, Rangovas laikinam sandėliavimui išveža į Rangovo susiderintą vietą.

7. Statybos metu užtikrinti priėjimus prie pastatų.

8. Medžiagų ir buitinių patalpų pastatymą susiderinti su sklypo savininkais.

9. Darbai gali būti vykdomi etapais. Darbų vykdymo etapiškumą prieš pradedant statybą parenka Rangovas statybos darbų technologiniame projekte. Darbų vykdymo etapai turi būti suderinti su Statytoju.

10. Projekto brėžiniuose nurodytos transporto ir pėsčiųjų judėjimo bei laikinų eismo ribojimo/uždarymo galimybės ir sąlygos užtikrinant saugų pėsčiųjų ir automobilių eismą.

11. Prieš planuojamų darbų pradžią gauti kasimo ir aptvėrimo leidimą Vilniaus miesto savivaldybės nustatyta tvarka (<https://paslaugos.vilnius.lt/service-list/Leidimu-kasineti-ir-aptverti-isdavimas>).

12. Esant poreikiui koreguoti statybų darbų organizavimo planą, laikinų eismo ribojimų schemą turi parengti darbų rangovas ir nustatyta tvarka suderinti su Vilniaus miesto savivaldybe.

13. Remiantis projekto nurodymais Rangovo parengtą apylankų ir kelio ženklų išdėstymo schema turi būti suderinta su Savivaldybės administracija, kai kasinėjimo (žemės), atitvėrimo ar sandėliavimo darbai atliekami gatvės važiuojamojoje dalyje, apribojant transporto eismą. Schemoje turi būti pažymėta kasinėjimo (žemės) darbų vykdymo vietos aptvėrimo ribos ir kelio ženklų išdėstymas, pėsčiųjų ar dviratinių judėjimo kryptis ar laikinų takų vietas;

14. Turi būti gautas Miesto tvarkymo ir aplinkos apsaugos skyriaus Aplinkos apsaugos ir želdinių tvarkymo poskyrio sutikimas tvarkyti želdinius, jei vykdanat kasinėjimo (žemės) darbus reikia kirsti, persodinti ar kitaip pašalinti, genėti medžius, krūmus ir vykdyti žemės kasimo darbus šalia medžių;

15. Turi būti gautas Savivaldybės įmonės „Susisiekimo paslaugos“, atsakingos už vietinės rinkliavos surinkimą už automobilių stovėjimą Savivaldybės teritorijoje, sutikimas, kai vykdanat kasinėjimo / aptvėrimo darbus užimamos mokamos automobilių stovėjimo vietos;

16. Turi būti pateiktas kalendorinis darbų vykdymo grafikas nurodant maksimalią darbų vykdymo trukmę.

17. Statybos darbai gatvės ribose vykdomi vadovaujantis STR 1.06.01:2016 „Statybos darbai. Statinio statybos priežiūra“, Lietuvos Respublikos Vyriausybės 2017-03-22 nutarimu Nr. 212 patvirtintu kelių priežiūros tvarkos aprašu. Lietuvos Respublikos saugaus eismo automobilių keliais įstatymu ir kitais susijusiais teisės aktais. Naujai įrengiamų dangų konstrukcija parenkama pagal įrengiamų kelių standartizuotų dangų konstrukcijų projektavimo taisyklės KPT SDK 19 „Išardytos gatvių dangos ir jų pagrindai įrengiami pagal esamą konstrukciją. Pažeistų dangų atstatymas gatvės ribose vykdomas pagal Vilniaus miesto savivaldybės administracijos direktoriaus 2021 m. kovo 25 d. įsakymu Nr.30-780/21 patvirtinto „Leidimų atlikti kasinėjimo darbus Vilniaus miesto savivaldybės viešojo naudojimo teritorijoje (gatvės, vietinės reikšmės keliuose, aikštėse, žaliuosiuose plotuose), atliktvi jį ar jos dalį arba apriboti eismą joje išdavimo tvarkos aprašas“ 1 priedo „Išardytos gatvių dangos sutvarkymas“ reikalavimus.

PASTABOS

1. Kasimo bei statybos darbai vykdomi tik suderinus sąlygas su Vilniaus miesto savivaldybės administracijos Miesto tvarkymo ir aplinkos apsaugos skyriaus Aplinkos apsaugos ir želdinių tvarkymo poskyriu. 2 metrų atstumu nuo medžio kamieno darbai vykdomi tik rankiniu būdu arba kitomis priemonėmis (oro kastuvu), kad nebūtų pažeistos šakny.

2. Darbų vykdymo metu kasimo bei statybos darbus atliekant gręžta esamų medžių būtinas kvalifikuoto arboristo dalyvavimas, o vykdanat būtinausias arboristes medžių tvarkymo priemonės - šaknų ploto koregavimą, lygiagrečiai (arba anksčiau) atlikti ir medžių lajų koregavimo darbus su kvalifikuoto arboristo priežiūra.

3. Darbų vykdymo metu nustatūs faktinius požeminių tinklų ir komunikacijų padėties neatitiktis topografiniams duomenims ir paaiškejus, kad dėl to būtina pašalinti medį - kiekvienu tokiu atveju būtina informuoti Vilniaus miesto savivaldybės administracijos Miesto tvarkymo ir aplinkos apsaugos skyriaus Aplinkos apsaugos ir želdinių tvarkymo poskyrį ir atskirai spresti tokio medžio išsaugojimo galimybes ir numatyti reikiamas priemones.

4. Intensyviai medžius galima pradėti genėti ne vegetacijos laikotarpiu (nuo gruodžio iki balandžio mėnesio).

ME202319-TP-SO-Br-01

Documentu žymuo:

Lapas

Lapų

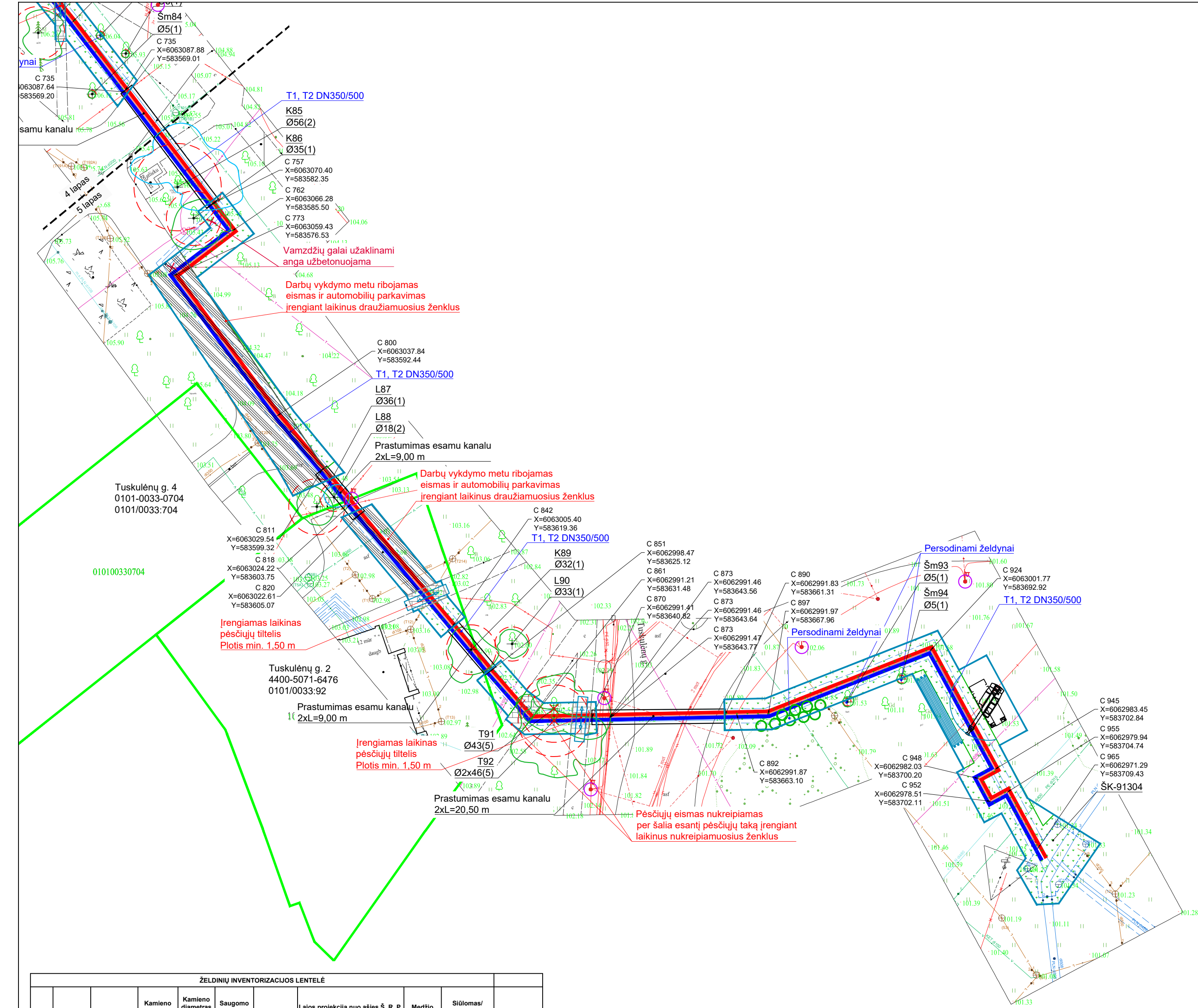
Laida

4

6

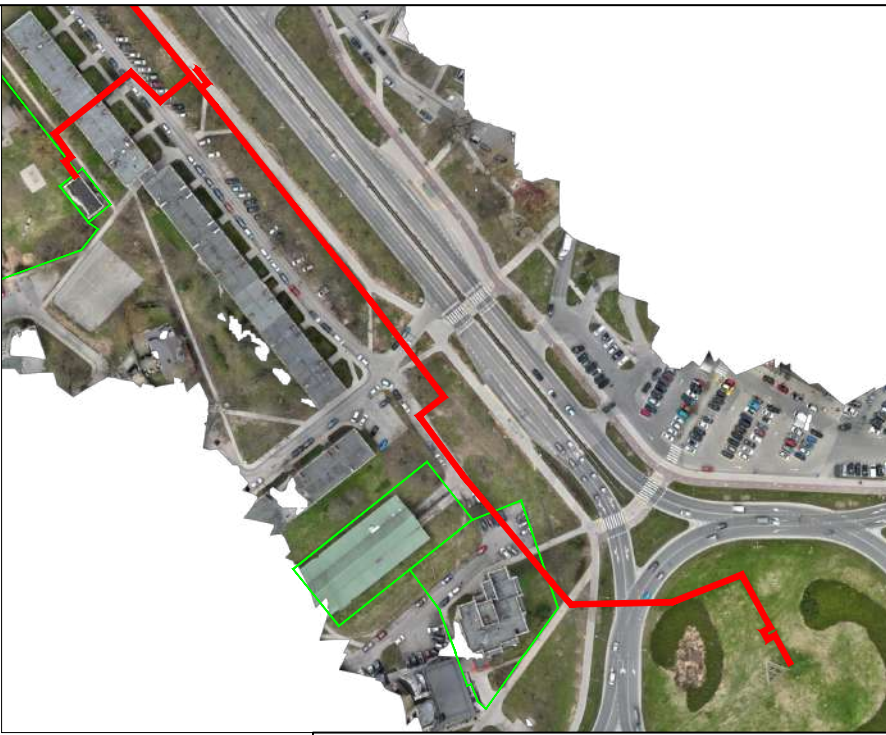
0





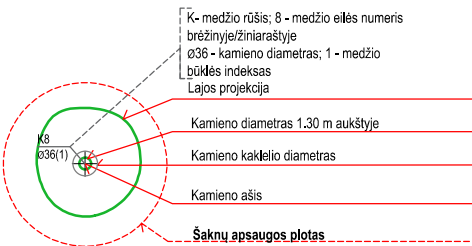
**SUTARTINIAI ŽYMĖJIMAI**

- Rekonstruojami šilumos tiekimo tinklai
- Paduodama linija
- Grįžtama linija
- Žemės sklypų riba
- Apšvietimo stulpo apsaugos zona
- Atstatoma veja
- Atstatoma betoninių plytelių danga
- Atstatoma asfalto danga DK 0,1
- Darbų zonos aptvėrimas
- Medžiagų sandėliavimo vieta
- Tiltelis
- Kėlimo kranas



**SUTARTINIAI ŽYMĖJIMAI**

- Suformuoti žemės sklypai
- Rekonstruojami šilumos tiekimo tinklai



**PASTABOS**

- Medžiagų sandėliavimo, uždarytą sandėlių, biotualetų, laikinų būtinųjų patalpų, atliekų sandėliavimo, ratų plovimo punkto, informacinio stendo, priešgaisrinio skydo, rūkymo bei evakuacijos vietas tikslina statybos darbų rangovas prieš statybos darbus.
- Pavojingos zonos, kuriose nuolat veikia pavojingi ir/arba kenksmingi veiksniai, turi būti aptvertos apsauginiais aptvarais, kad kliudytų darbuotojams, neturintiems teisės patekti į tokias zonas.
- Pavojingos zonos, kuriose gali veikti (atsirasti) pavojingi ir/arba kenksmingi veiksniai, turi būti aptvertos signaliniais aptvarais ir paženklintos saugos ir sveikatos apsaugos ženklais arba kitaip aiškiai pažymėtos.
- Pavojingų zonų ribos arti judančių mašinų ir įrenginių dalių - 5 m nuo jų, jei gamintojo instrukcijoje nėra griežtesnių ar papildomų reikalavimų. Taip pat darbai šuliniuose, iškasose, bei prie elektros įrenginių įtampą turinčių neizoliuotų srovinių dalių.
- Atsiradus pavojingai zonai už statybviets aptvėrimo, privalo dalyvauti reguliuotojas kuris pašalinis asmenis nukreipia saugiu taku.
- Iškasamą gruntą jei nėra galimybės sandėliuoti vietoje, Rangovas laikinam sandėliavimui išveža į Rangovo susiderintą vietą.
- Statybos metu užtikrinti priėjimus prie pastatų.
- Medžiagų ir būtinųjų patalpų pastatymą susiderinti su sklypo savininkais.
- Darbai gali būti vykdomi etapais. Darbų vykdymo etapiškumą prieš pradedant statybą parenka Rangovas statybos darbų technologiniame projekte. Darbų vykdymo etapai turi būti suderinti su Statytoju.
- Projekto brėžiniuose nurodytos transporto ir pėsčiųjų judėjimo bei laikinų eismo ribojimo/uždarymo galimybės ir sąlygos užtikrinant saugų pėsčiųjų ir automobilių eismą.
- Prieš planuojamų darbų pradžią gauti kasimo ir aptvėrimo leidimą Vilniaus miesto savivaldybės nustatyta tvarka (<https://paslaugos.vilnius.lt/service-list/Leidimu-kasineti-ir-aptverti-isdavimas>).
- Esant poreikiui koreguoti statybų darbų organizavimo planą, laikinų eismo ribojimų schemą turi parengti darbų rangovas ir nustatyta tvarka suderinti su Vilniaus miesto savivaldybe.
- Remiantis projekto nurodymais Rangovo parengtą apylankų ir kelio ženklų išdėstymo schema turi būti suderinta su Savivaldybės administracija, kai kasinėjimo (žemės), atitvėrimo ar sandėliavimo darbai atliekami gatvės važiuojamojoje dalyje, apribojant transporto eismą. Schemoje turi būti pažymėta kasinėjimo (žemės) darbų vykdymo vietos aptvėrimo ribos ir kelio ženklų išdėstymas, pėsčiųjų ar dviratininkų judėjimo kryptis ar laikinų takų vietos;
- Turi būti gautas Miesto tvarkymo ir aplinkos apsaugos skyriaus Aplinkos apsaugos ir želdinių tvarkymo poskyrio sutikimas tvarkyti želdinius, jei vykdomas kasinėjimo (žemės) darbus reikia kirsti, persodinti ar kitaip pašalinti, genėti medžius, krūmus ir vykdyti žemės kasimo darbus šalia medžių;
- Turi būti gautas Savivaldybės įmonės „Susisiekimo paslaugos“, atsakingos už vietinės rinkliavos surinkimą už automobilių stovėjimą Savivaldybės teritorijoje, sutikimas, kai vykdomas kasinėjimo / aptvėrimo darbus užimamos mokamos automobilių stovėjimo vietos;
- Turi būti pateiktas kalendorinis darbų vykdymo grafikas nurodant maksimalią darbų vykdymo trukmę.
- Statybos darbai gatvės ribose vykdomi vadovaujantis STR 1.06.01:2016 „Statybos darbai. Statinio statybos priežiūra“, Lietuvos Respublikos Vyriausybės 2017-03-22 nutarimu Nr. 212 patvirtintu kelių priežiūros tvarkos aprašu, Lietuvos Respublikos saugaus eismo automobilių keliais įstatymu ir kitais susijusiais teisės aktais. Naujai įrengiamų dangų konstrukcija parenkama pagal Automobilių kelių standartizuotų dangų konstrukcijų projektavimo taisyklės KPT SDK 19. Išardytos gatvių dangos ir jų pagrindai įrengiami pagal esamą konstrukciją. Pažeistų dangų atstatymas gatvės ribose vykdomas pagal Vilniaus miesto savivaldybės administracijos direktoriaus 2021 m. kovo 25 d. įsakymu Nr.30-780/21 patvirtintu „Leidimų atlikti kasinėjimo darbus Vilniaus miesto savivaldybės viešojo naudojimo teritorijoje (gatvėse, vietinėse reikšmės keliuose, aikštėse, žaliuosiuose plotuose), atitverti ją ar jos dalį arba apriboti eismą joje išdavimo tvarkos aprašas“ 1 priedo „Išardytos dangos sutvarkymas“ reikalavimus.

**PASTABOS**

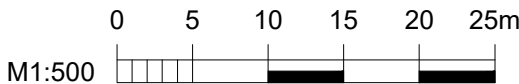
- Kasimo bei statybos darbai vykdomi tik suderinus sąlygas su Vilniaus miesto savivaldybės administracijos Miesto tvarkymo ir aplinkos apsaugos skyriaus Aplinkos apsaugos ir želdinių tvarkymo poskyriu. 2 metrų atstumu nuo medžio kamieno darbai vykdomi tik rankiniu būdu arba kitomis priemonėmis (oro kastuvu), kad nebūtų pažeistos šaknys.
- Darbų vykdymo metu kasimo bei statybos darbus atliekant greta esamų medžių būtinas kvalifikuoto arboristo dalyvavimas, o vykdomas arboristines medžių tvarkymo priemones - šaknų ploto koregavimą, lygiagrečiai (arba ankščiau) atlikti ir medžių lajų koregavimo darbus su kvalifikuoto arboristo priežiūra.
- Darbų vykdymo metu nustatius faktinius požeminių tinklų ir komunikacijų padėties neatitikimus topografiniams duomenims ir paaiškęs, kad dėl to būtina pašalinti medį - kiekvienu tokiu atveju būtina informuoti Vilniaus miesto savivaldybės administracijos Miesto tvarkymo ir aplinkos apsaugos skyriaus Aplinkos apsaugos ir želdinių tvarkymo poskyrį ir atskirai spręsti tokio medžio išsaugojimo galimybes ir numatyti reikiamas priemones.
- Intensyviai medžius galima pradėti genėti ne vegetacijos laikotarpiu (nuo gruodžio iki balandžio mėnesio).

ŽELDINIŲ INVENTORIZACIJOS LENTELĖ													Pastabos
Nr. plane	Medžio rūšis lietuviškai	Medžio rūšis lotyniškai	Kamieno diametras 1,30 m aukštyje (cm)	Kamieno diametras ties kamieno kakleliu (cm)	Saugomo šaknų ploto spindulys (m)	Saugomas šaknų plotas (m²)	Lajos projekcija nuo ašies Š, R, P, V kryptimis (m)				Medžio būklės indeksas 1, 2, 3, 4, 5	Siūlomas/ būtinosis arboristinės/ tvarkymo priemonės	
							Š	R	P	V			
85	Klevas	Acer	56	62	6,72	141,87	9,85	9,77	0,83	7,15	2	Šaknų ploto koregavimas	Apsaugomas
86	Klevas	Acer	35	43	4,2	55,42	2,67	5,12	4,79	2,90	1	Šaknų ploto koregavimas	Apsaugomas
87	Liepa	Tilia	36	44	4,32	58,63	2,88	2,51	2,85	2,93	1		Apsaugomas
88	Liepa	Tilia	18	22	2,16	14,66	1,82	2,36	1,52	1,57	2		Apsaugomas
89	Klevas	Acer	32	39	3,84	46,32	3,08	3,99	3,91	3,56	1		Apsaugomas
90	Liepa	Tilia	22	28	2,64	21,90	2,20	2,49	2,20	2,09	1		Apsaugomas
91	Tuopa	Populus	43	49	5,16	83,65	5,17	8,70	3,70	3,55	5		Kertamas
92	Tuopa	Populus	2x46	2x52	5,52	95,72	1,69	7,75	8,75	5,12	5		Kertamas
93	Šermukšnis	Sorbus aucuparia	5	7	0,6	1,13	0,79	0,96	0,73	0,76	1		Persodinamas
94	Šermukšnis	Sorbus aucuparia	5	9	0,6	1,13	0,82	0,93	0,72	0,67	1		Persodinamas

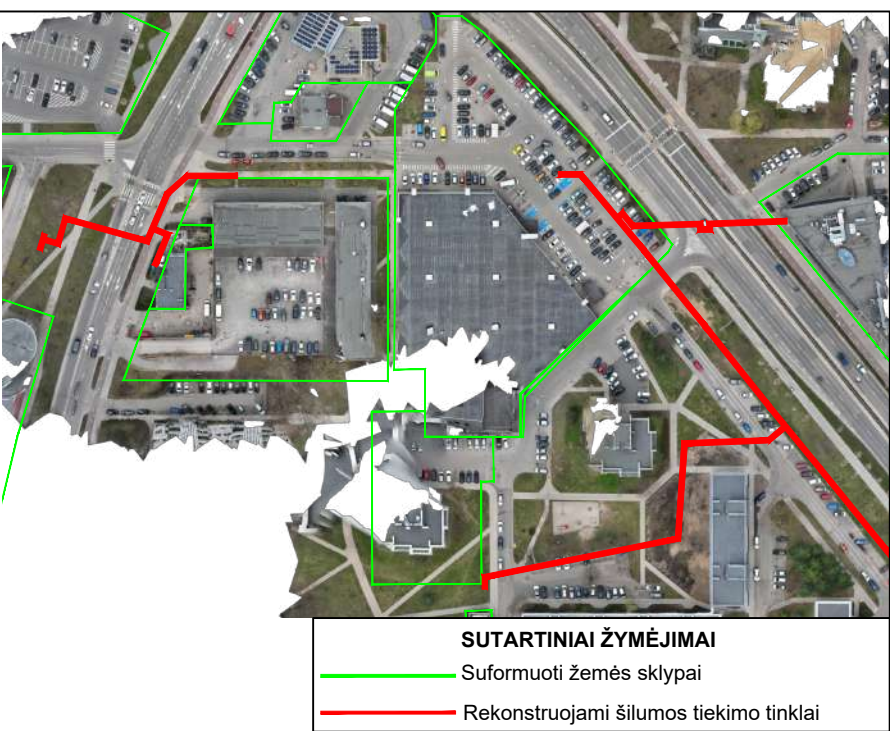
0510152025m

M1:500

A2 (420,00 x 594,00MM)







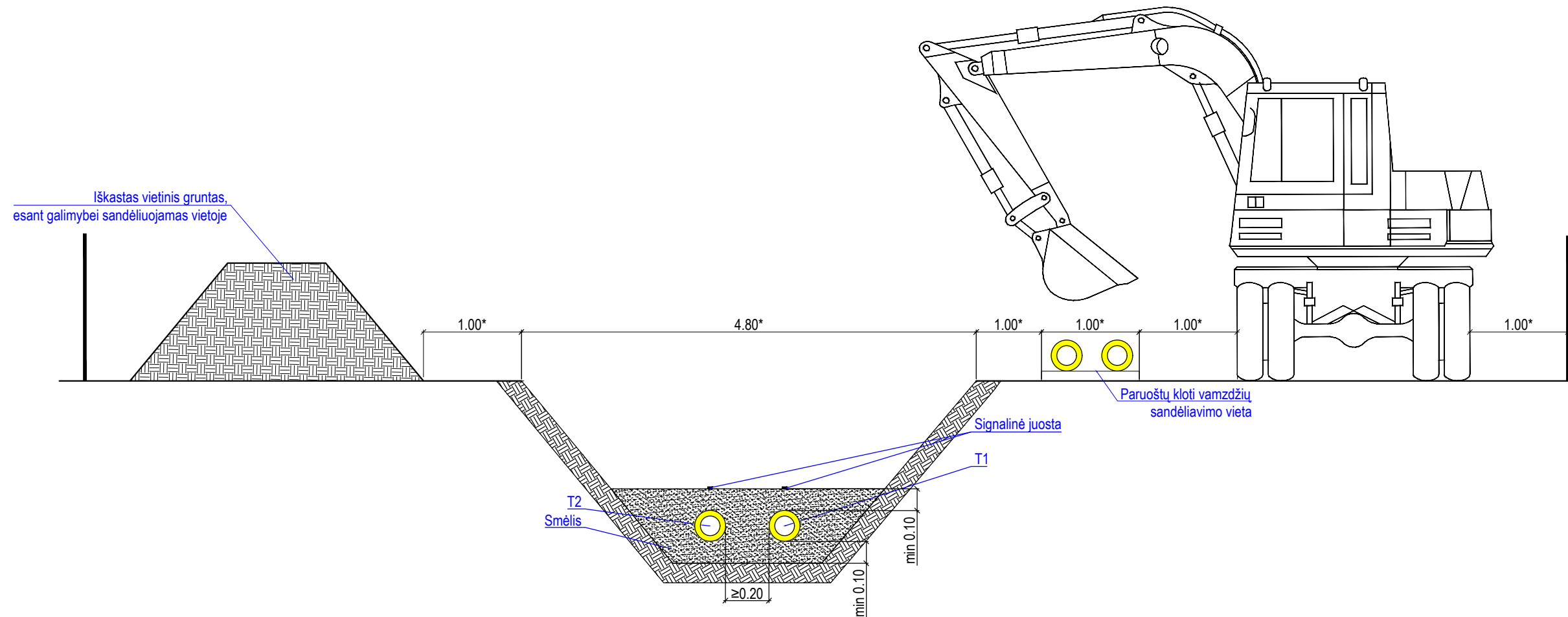
- ## PASTABOS
1. Medžiagų sandėliavimo, uždaryų sandėlių, biotualetų, laikinių buitinių patalpų, atliekų sandėliavimo, ratų plovimo punkto, informacinio stendo, priešgaisrinio skydo, rūkymo bei evakuacijos vietos tikslina statybos darbu rangovas prieš statybos darbus.
  2. Pavojingos zonos, kuriose nuolat veikia pavojingi ir/arba kenksmingi veiksniai, turi būti aptvertos apsauginiais aptvarais, kad kliudytų darbuotojams, neturintiems teisės patekti į tokias zonas.
  3. Pavojingos zonos, kuriose gali veikti (atsirasti) pavojingi ir/arba kenksmingi veiksniai, turi būti aptvertos signaliniais aptvarais ir paženklintos saugos ir sveikatos apsaugos ženklais arba kitaip aiškiai pažymėtos.
  4. Pavojingų zonų ribos artį judančių mašinų ir įrenginių dalių - 5 m nuo jų, jei gamintojo instrukcijoje nėra griežtesnių ar papildomų reikalavimų. Taip pat darbai šuliniuose, iškasose, bei prie elektros įrenginių įtampą turinčių neizoliuotų srovinių dalių.
  5. Atsiradus pavojingai zonai už statybvietės aptvėrimo, privalo dalyvauti reguliuotojas kuris pašalinius asmenis nukreipia saugiu taku.
  6. Iškasamą grūntą jei nėra galimybės sandėliuoti vietoje, Rangovas laikinai sandėliavimui išveža į Rangovo susiderintą vietą.
  7. Statybos metu užtikrinti priėjimus prie pastatų.
  8. Medžiagų ir buitinių patalpų pastatymą susiderinti su sklypo savininkais.
  9. Darbai gali būti vykdomi etapais. Darbų vykdymo etapiskumą prieš pradedant statybą parenka Rangovas statybos darbų technologiniame projekte. Darbų vykdymo etapai turi būti suderinti su Statytoju.
  10. Projekto brėžiniuose nurodytos transporto ir pėsčiųjų judėjimo bei laikinų eismo ribojimo/uždarymo galimybės ir sąlygos užtikrinant saugų pėsčiųjų ir automobilių eismą.
  11. Prieš planuojamų darbų pradžią gauti kasimo ir aptvėrimo leidimą Vilniaus miesto savivaldybės nustatyta tvarka (<https://paslaugos.vilnius.lt/service-list/Leidimu-kasineti-ir-aptverti-isdavimas>).
  12. Esant poreikiui koreguoti statybų darbų organizavimo planą, laikinų eismo ribojimų schemą turi parengti darbų rangovas ir nustatyta tvarka suderinti su Vilniaus miesto savivaldybe.
  13. Remiantis projekto nurodymais Rangovo parengtą apylankų ir kelio ženklų išdėstymo schema turi būti suderinta su Savivaldybės administracija, kai kasinėjimo (žemės), atitvėrimo ar sandėliavimo darbai atliekami gatvės važiuojamojoje dalyje, apribojant transporto eismą. Schemoje turi būti pažymėta kasinėjimo (žemės) darbų vykdymo vietos aptvėrimo ribos ir kelio ženklų išdėstymas, pėsčiųjų ar dviratininkų judėjimo kryptis ar laikinų takų vietos;
  14. Turi būti gautas Miesto tvarkymo ir aplinkos apsaugos skyriaus Aplinkos apsaugos ir želdinių tvarkymo poskyrio sutikimas tvarkyti želdinius, jei vykdanč kasinėjimo (žemės) darbus reikia kirsti, persodinti ar kitaip pašalinti, genėti medžius, krūmus ir vykdyti žemės kasimo darbus šalia medžių;
  15. Turi būti gautas Savivaldybės įmonės „Susisiekimo paslaugos“, atsakingos už vietinės rinkliavos surinkimą už automobilių stovėjimą Savivaldybės teritorijoje, sutikimas, kai vykdanč kasinėjimo / aptvėrimo darbus užimamos mokamos automobilių stovėjimo vietos;
  16. Turi būti pateiktas kalendorinis darbų vykdymo grafikas nurodant maksimalią darbų vykdymo trukmę.
  17. Statybos darbai gatvės ribose vykdomi vadovaujantis STR 1.06.01:2016 „Statybos darbai. Statinio statybos priežiūra“, Lietuvos Respublikos Vyriausybės 2017-03-22 nutarimu Nr. 212 patvirtintu kelių priežiūros tvarkos aprašu, Lietuvos Respublikos saugaus eismo automobilių keliais įstatymu ir kitais susijusiais teisės aktais. Naujai įrengiamų dangų konstrukcija parenkama pagal Automobilių kelių standartizuotų dangų konstrukcijų projektavimo taisyklės KPT SDK 19. Išardytos gatvių dangos ir jų pagrindai įrengiami pagal esamą konstrukciją. Pažeistų dangų atstatymas gatvės ribose vykdomas pagal Vilniaus miesto savivaldybės administracijos direktoriaus 2021 m. kovo 25 d. įsakymu Nr.30-780/21 patvirtinto „Leidimų atlikti kasinėjimo darbus Vilniaus miesto savivaldybės viešojo naudojimo teritorijoje (gatvėse, vietose, reikšmės keliuose, aikštėse, žaliuosiose plotuose), atitverti jų ar jos dalį arba apriboti eismą joje išdavimo tvarkos aprašas“ 1 priedo „Išardytos dangos sutvarkymas“ reikalavimus.

- ### PASTABOS
1. Kasimo bei statybos darbai vykdomi tik suderinus sąlygas su Vilniaus miesto savivaldybės administracijos Miesto tvarkymo ir aplinkos apsaugos skyriaus Aplinkos apsaugos ir želdinių tvarkymo poskyriu. 2 metrų atstumu nuo medžio kamieno darbai vykdomi tik rankiniu būdu arba kitomis priemonėmis (oro kastuvu), kad nebūtų pažeistos šaknys.
  2. Darbų vykdymo metu kasimo bei statybos darbus atliekant greta esamų medžių būtinas kvalifikuoto arboristo dalyvavimas, vykdančiant būtinausias arboristines medžių tvarkymo priemones - šaknų ploto koregavimą, lygiagrečiai (arba anksčiau) atlikti ir medžių lajų koregavimo darbus su kvalifikuoto arboristo priežiūra.
  3. Darbų vykdymo metu nustatius faktinius požeminių tinklų ir komunikacijų padėties neatitikimus topografiniams duomenims ir paaiškęs, kad dėl to būtina pašalinti medį - kiekvieni tokiu atveju būtina informuoti Vilniaus miesto savivaldybės administracijos Miesto tvarkymo ir aplinkos apsaugos skyriaus Aplinkos apsaugos ir želdinių tvarkymo poskyrį ir atskirai spręsti tikrojo medžio išsaugojimo galimybes ir numatyti reikiamas priemones.
  4. Intensyviai medžius galima pradėti genėti ne vegetacijos laikotarpiu (nuo gruodžio iki balandžio mėnesio).

ŽELDINIŲ INVENTORIZACIJOS LENTELĖ													
Nr. plane	Medžio rūšis lietuviškai	Medžio rūšis lotyniškai	Kamieno diametras 1.30 m aukštyje (cm)	Kamieno diametras ties kamieno kakliu (cm)	Saugomo šaknų ploto spindulys (m)	Saugomas šaknų plotas (m²)	Lajos projekcija nuo ašies Š, R, P, V kryptimis (m)				Medžio būklės indeksas 1, 2, 3, 4, 5	Siūlomas/ būtinosios arboristinės/ tvarkymo priemonės	Pastabos
							Š	R	P	V			
95	Klevas	Acer	30	35	3.60	40.71	5,19	2,47	1,99	6,91	2	Šaknų ploto koregavimas. Lajos priežiūra ir genėjimas	Apsaugomas
96	Klevas	Acer	32	37	3.84	46.32	3,27	4,22	2,14	4,36	4	Šaknų ploto koregavimas	Apsaugomas
97	Liepa	Tilia											Nebėra
98	Klevas	Acer	28	34	3,36	35,47	2,90	2,70	3,92	4,20	2		Apsaugomas
99	Klevas	Acer	31	38	3,72	43,47	2,81	1,87	4,46	3,47	2	Šaknų ploto koregavimas	Apsaugomas

	Dokumento žymuo:	Lapas	Lapų	Laida
	ME202319-TP-SO.Br-01	6	6	0



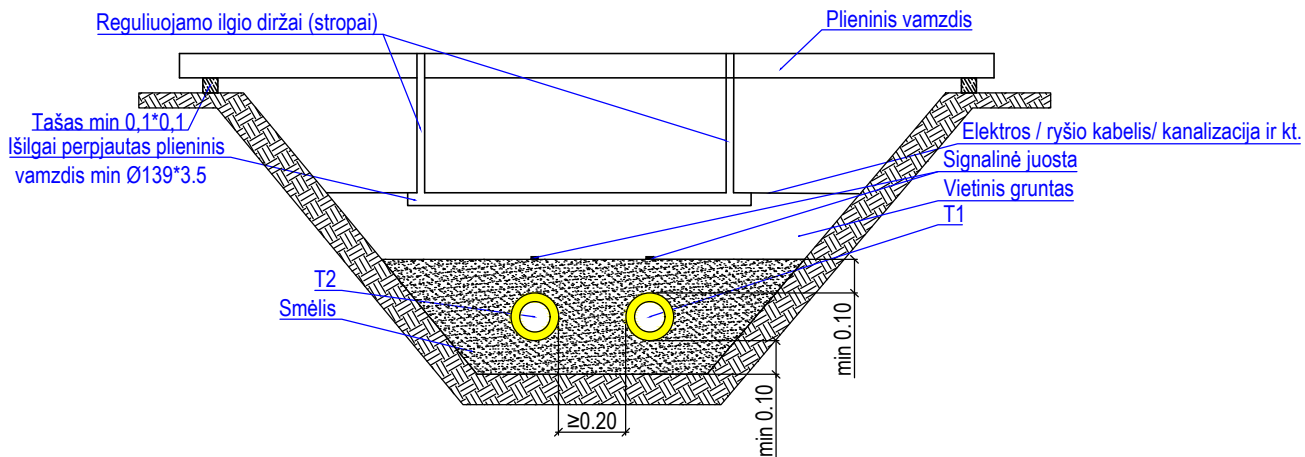


**PASTABA**

- Brėžinyje matmenys pateikti metrais.
- \* pažymėtus matmenis tikslinti statybos metu. Jie priklauso nuo įgilinimo, vamzdyno diametro ir ekskavatoriaus tipo.

0	2023 12	Statybos leidimui, konkursui			
Laida	Data	Laidos statusas. Keitimų priežastis (jei taikoma)			
Kval. patv. dok. Nr.				Statinio projekto pavadinimas:	
				Šilumos tiekimo tinklų nuo ŠK 91209/1 iki ŠK 91304 Tuskulėnų g., Vilnius, rekonstravimo projektas	
	PV			Statinsys:	
	PDV				
				Statinsys:	
				Šilumos tiekimo tinklai	
				Dokumento pavadinimas:	
				Statybvietės pjūvis statybos darbų organizavimui	
				Laida	0
LT	Statytojas / Užsakovas:			Dokumento žymuo:	
				ME202319-TP-SO.Br-02	
				Lapas	Lapų
				1	1





#### DARBŲ EIGA

1. Atkasti elektros/ryšių/vandentiekio/ nuotekų kabelį/vamzdį ir sumontuoti į dėklą (jei reikia).
2. Atkasti tranšėją iki apatinės įmaitės altitudės ir guldėti į išilgai perpjautą vamzdį.
3. Pritvirtinti elektros/ryšių/vandentiekio/ nuotekų kabelį/vamzdį prie vamzdžio paguldyto virš tranšėjos.
4. Tęsti šiluminės trasos atkasimą.
5. Paklojus naujus šilumos tiekimo tinklus juos užpilti smėliu ir sutankinti.
6. Demontuoti pakabinimo mazgą.

#### PASTABA

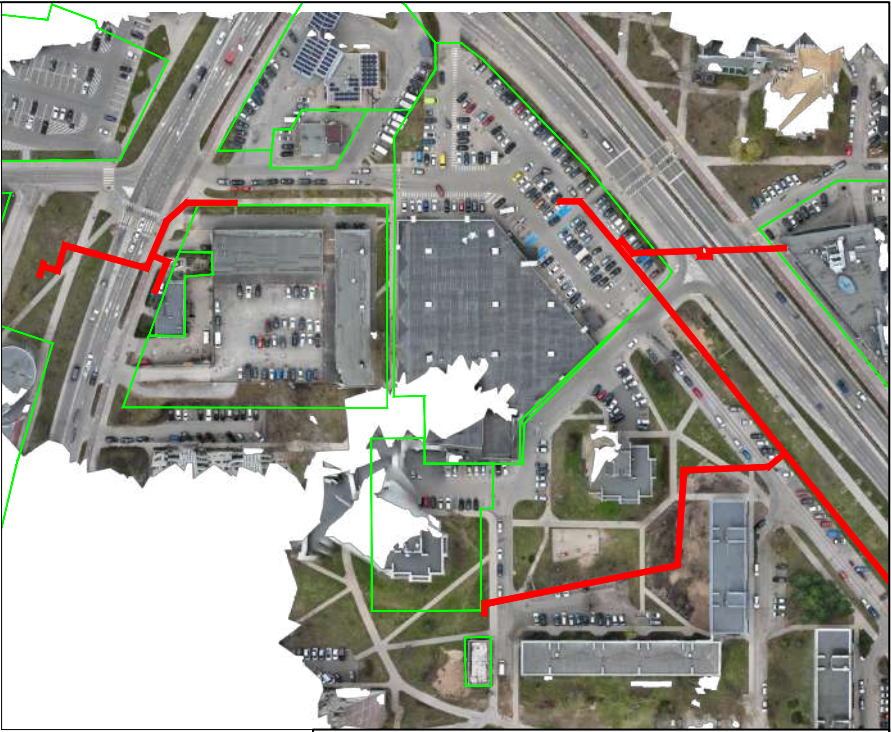
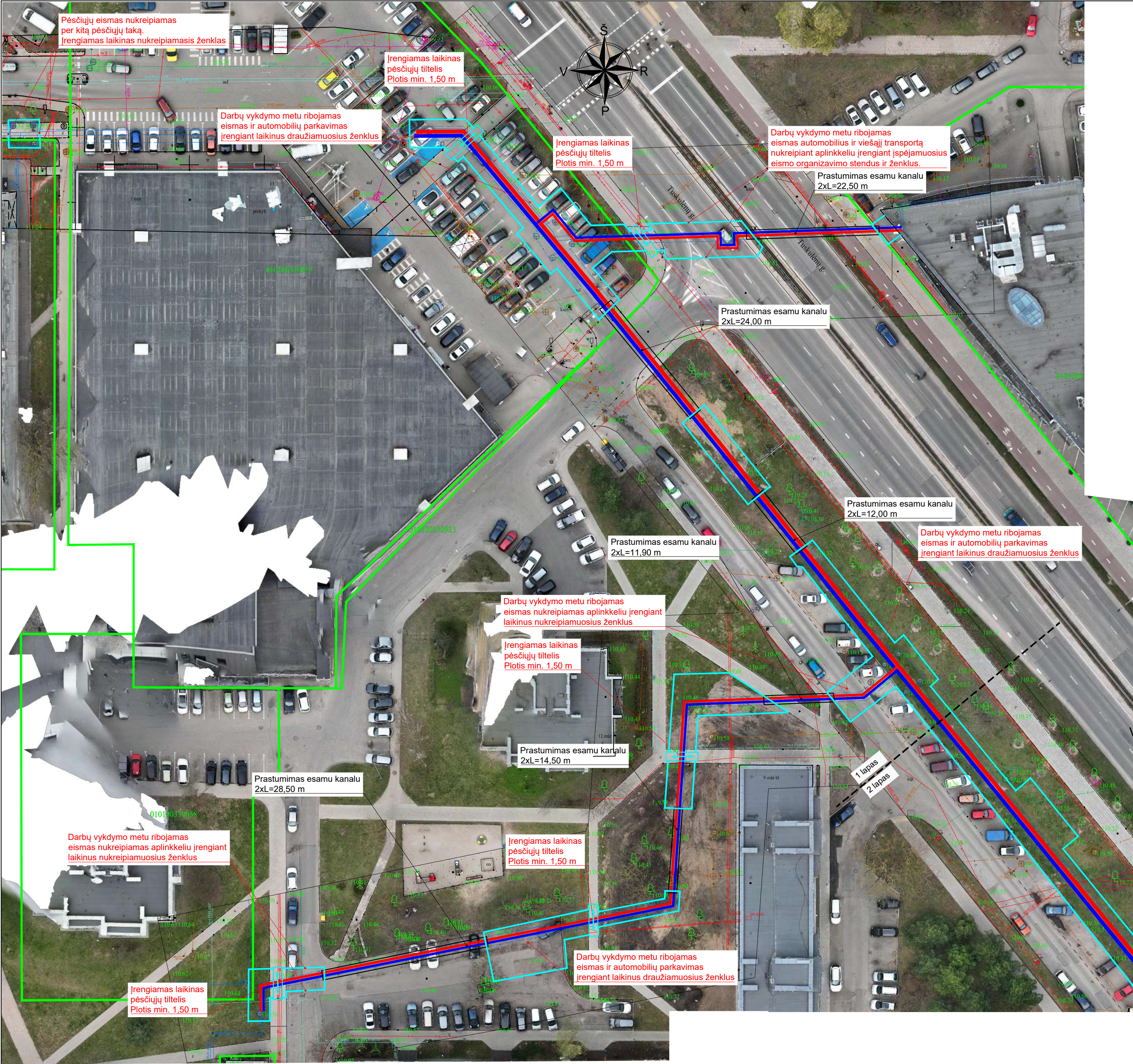
1. Brėžinyje matmenys pateikti metrais.
2. \* pažymėtus matmenis tikslinti statybos metu. Jie priklauso nuo klojamų vamzdžių įgilinimo ir diametro.

0	2023 12	Statybos leidimui, konkursui
Laida	Data	Laidos statusas. Keitimų priežastis (jei taikoma)
Kval. patv. dok. Nr.		Statinio projekto pavadinimas: Šilumos tiekimo tinklų nuo ŠK 91209/1 iki ŠK 91304 Tuskulėnų g., Vilnius, rekonstravimo projektas
	PV	Statiny:
	PDV	Šilumos tiekimo tinklai
		Dokumento pavadinimas:
		Kabelių tvirtinimas virš tranšėjos
		Laida
		0
LT	Statytojas / Užsakovas:	Dokumento žymuo:
	AB Vilniaus šilumos tinklai	ME202319-TP-SO.Br-03
		Lapas
		1
		Lapų
		1



# **PRIEDAI**





**SUTARTINIAI ŽYMĖJIMAI**

- Suformuoti žemės sklypai
- Rekonstruojami šilumos tiekimo tinklai

**SUTARTINIAI ŽYMĖJIMAI**


- Rekonstruojami šilumos tiekimo tinklai
- Paduodama linija
- Grįžtama linija
- Žemės sklypų riba
- Darbų zonos aptvėrimas
- Tiltelis

**PASTABOS**

- Medžiagų sandėliavimo, uždarymo sandėlių, biotualetų, laikinų buitinių patalpų, atliekų sandėliavimo, ratų plovimo punkto, informacinio stendo, priešgaisrinio skydo, rūkymo bei evakuacijos vietas tikslina statybos darbų rangovas prieš statybos darbus.
- Pavojingos zonos, kuriose nuolat veikia pavojingi ir/arba kenksmingi veiksniai, turi būti aptvertos apsauginiais aptvarais, kad kliudytų darbuotojams, neturintiems teisės patekti į tokias zonas.
- Pavojingos zonos, kuriose gali veikti (atsirasti) pavojingi ir/arba kenksmingi veiksniai, turi būti aptvertos signaliniais aptvarais ir paženklintos saugos ir sveikatos apsaugos ženklais arba kitaip aiškiai pažymėtos.
- Pavojingų zonų ribos arti judančių mašinų ir įrenginių dalių - 5 m nuo jų, jei gamintojo instrukcijoje nėra griežtesnių ar papildomų reikalavimų. Taip pat darbai šuliniuose, iškasoje, bei prie elektros įrenginių įtampą turinčių neizoliuotų srovinių dalių.
- Atsiradus pavojingai zonai už statybvietės aptvėrimo, privalo dalyvauti reguliuotojas kuris pašalinis asmenis nukreipia saugiu taku.
- Iškasamą gruntą jei nėra galimybės sandėliuoti vietoje, Rangovas laikinam sandėliavimui išveža į Rangovo susiderintą vietą.
- Statybos metu užtikrinti priėjimus prie pastatų.
- Medžiagų ir buitinių patalpų pastatymą susiderinti su sklypo savininkais.
- Darbai gali būti vykdomi etapais. Darbų vykdymo etapiškumą prieš pradedant statybą parenka Rangovas statybos darbų technologiniame projekte. Darbų vykdymo etapai turi būti suderinti su Statytoju.
- Projekte brėžiniuose nurodytos transporto ir pėsčiųjų judėjimo bei laikinų eismo ribojimo/uždarymo galimybės ir sąlygos užtikrinant saugų pėsčiųjų ir automobilių eismą.
- Prieš planuojamų darbų pradžią gauti kasimo ir aptvėrimo leidimą Vilniaus miesto savivaldybės nustatyta tvarka (<https://paslaugos.vilnius.lt/service-list/Leidimu-kasineti-ir-aptverti-isdavimas>).
- Esant poreikiui koreguoti statybų darbų organizavimo planą, laikinų eismo ribojimų schemą turi parengti darbų rangovas ir nustatyta tvarka suderinti su Vilniaus miesto savivaldybe.
- Remiantis projekto nurodymais Rangovo parengtą apylankų ir kelio ženklų išdėstymo schema turi būti suderinta su Savivaldybės administracija, kai kasinėjimo (žemės), atitvėrimo ar sandėliavimo darbai atliekami gatvės važiuojamojoje dalyje, apribojant transporto eismą. Schemoje turi būti pažymėta kasinėjimo (žemės) darbų vykdymo vietos aptvėrimo ribos ir kelio ženklų išdėstymas, pėsčiųjų ar dviratininkų judėjimo kryptis ar laikinų takų vietos.
- Turi būti gautas Miesto tvarkymo ir aplinkos apsaugos skyriaus Aplinkos apsaugos ir želdinių tvarkymo poskyrio sutikimas tvarkyti želdinius, jei vykdomas kasinėjimo (žemės) darbus reikia kirsti, persodinti ar kitaip pašalinti, genėti medžius, krūmus ir vykdyti žemės kasimo darbus šalia medžių.
- Turi būti gautas Savivaldybės įmonės „Susisiekimo paslaugos“, atsakingos už vietinės rinkliavos surinkimą už automobilių stovėjimą Savivaldybės teritorijoje, sutikimas, kai vykdomas kasinėjimo / aptvėrimo darbus užimamos mokamos automobilių stovėjimo vietos.
- Turi būti pateiktas kalendorinis darbų vykdymo grafikas nurodant maksimalią darbų vykdymo trukmę.

0	2023 12	Statybos leidimui, konkursui
Laida	Data	Laidos statusas. Keitimų priežastis (jei taikoma)
Kval. patv. dok. Nr.	Statinio projekto pavadinimas: Šilumos tiekimo tinklų nuo ŠK 91209/1 iki ŠK 91304 Tuskulėnų g., Vilnius, rekonstravimo projektas	
	PV	Statiny:
	PDV	Šilumos tiekimo tinklai
		Dokumento pavadinimas:
		Pėsčiųjų ir autotransporto eismo organizavimo schema
		Laida
		0
LT	Statytojas / Užsakovas: AB Vilniaus šilumos tinklai	Dokumento žymuo: ME202319-TP-SO.Br-04
		Lapas
		1
		Lapų
		6





**SUTARTINIAI ŽYMĖJIMAI**

- Suformuoti žemės sklypai
- Rekonstruojami šilumos tiekimo tinklai

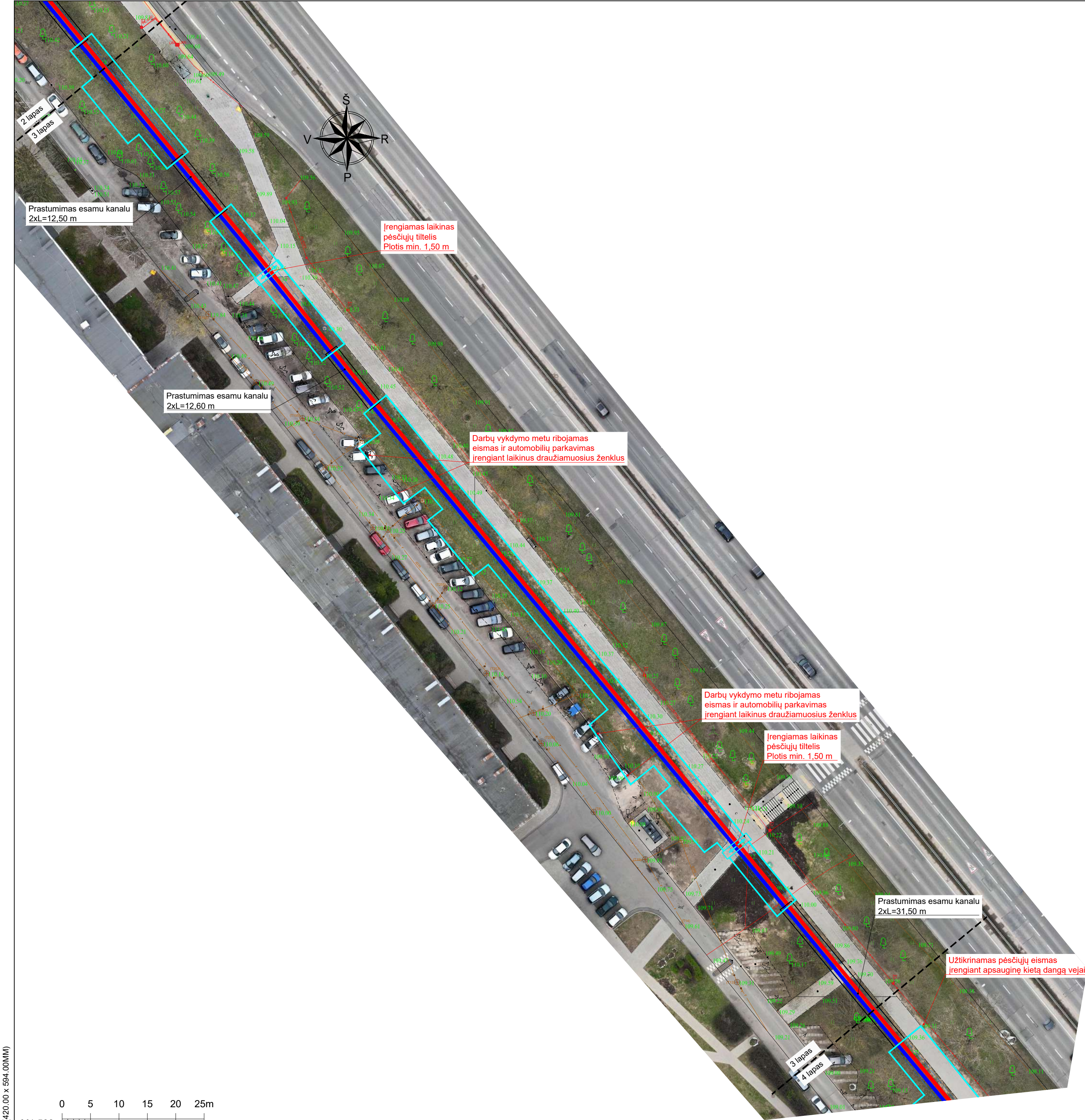
**SUTARTINIAI ŽYMĖJIMAI**

- Rekonstruojami šilumos tiekimo tinklai
- Paduodama linija
- Grįžtama linija
- Žemės sklypų riba
- Darbų zonos aptvėrimas
- Tiltelis

**PASTABOS**

- Medžiagų sandėliavimo, uždary sandėlių, biotualetų, laikinų buitinių patalpų, atliekų sandėliavimo, ratų plovimo punkto, informacinio stendo, priešgaisrinio skydo, rūkymo bei evakuacijos vietas tikslina statybos darbų rangovas prieš statybos darbus.
- Pavojingos zonos, kuriose nuolat veikia pavojingi ir/arba kenksmingi veiksniai, turi būti aptvertos apsauginiais aptvarais, kad kliudytų darbuotojams, neturintiems teisės patekti į tokias zonas.
- Pavojingos zonos, kuriose gali veikti (atsirasti) pavojingi ir/arba kenksmingi veiksniai, turi būti aptvertos signaliniais aptvarais ir paženklintos saugos ir sveikatos apsaugos ženklais arba kitaip aiškiai pažymėtos.
- Pavojingų zonų ribos arti judančių mašinų ir įrenginių dalių - 5 m nuo jų, jei gamintojo instrukcijoje nėra griežtesnių ar papildomų reikalavimų. Taip pat darbai šuliniuose, iškasoje, bei prie elektros įrenginių įtampą turinčių neizoliuotų srovinių dalių.
- Atsiradus pavojingai zonai už statybvietės aptvėrimo, privalo dalyvauti reguliuotojas kuris pašalinius asmenis nukreipia saugiu taku.
- Iškasamą gruntą jei nėra galimybės sandėliuoti vietoje, Rangovas laikinam sandėliavimui išveža į Rangovo susiderintą vietą.
- Statybos metu užtikrinti priėjimus prie pastatų.
- Medžiagų ir buitinių patalpų pastatymą susiderinti su sklypo savininkais.
- Darbai gali būti vykdomi etapais. Darbų vykdymo etapiškumą prieš pradedant statybą parenka Rangovas statybos darbų technologiniame projekte. Darbų vykdymo etapai turi būti suderinti su Statytoju.
- Projekto brėžiniuose nurodytos transporto ir pėsčiųjų judėjimo bei laikinų eismo ribojimo/uždarymo galimybes ir sąlygos užtikrinant saugų pėsčiųjų ir automobilių eismą.
- Prieš planuojamų darbų pradžią gauti kasimo ir aptvėrimo leidimą Vilniaus miesto savivaldybės nustatyta tvarka (<https://paslaugos.vilnius.lt/service-list/Leidimu-kasineti-ir-aptverti-isdavimas>).
- Esant poreikiui koreguoti statybų darbų organizavimo planą, laikinų eismo ribojimų schemą turi parengti darbų rangovas ir nustatyta tvarka suderinti su Vilniaus miesto savivaldybe.
- Remiantis projekto nurodymais Rangovo parengtą apylankų ir kelio ženklų išdėstymo schema turi būti suderinta su Savivaldybės administracija, kai kasinėjimo (žemės), atitvėrimo ar sandėliavimo darbai atliekami gatvės važiuojamojoje dalyje, apribojant transporto eismą. Schemoje turi būti pažymėta kasinėjimo (žemės) darbų vykdymo vietos aptvėrimo ribos ir kelio ženklų išdėstymas, pėsčiųjų ar dviratininkų judėjimo kryptis ar laikinų takų vietos.
- Turi būti gautas Miesto tvarkymo ir aplinkos apsaugos skyriaus Aplinkos apsaugos ir želdinių tvarkymo poskyrio sutikimas tvarkyti želdinius, jei vykdomi kasinėjimo (žemės) darbus reikia kirsti, persodinti ar kitaip pašalinti, genėti medžius, krūmus ir vykdyti žemės kasimo darbus šalia medžių.
- Turi būti gautas Savivaldybės įmonės „Susisiekimo paslaugos“, atsakingos už vietinės rinkliavos surinkimą už automobilių stovėjimą Savivaldybės teritorijoje, sutikimas, kai vykdomi kasinėjimo / aptvėrimo darbus užimamos mokamos automobilių stovėjimo vietos.
- Turi būti pateiktas kalendorinis darbų vykdymo grafikas nurodant maksimalią darbų vykdymo trukmę.





**SUTARTINIAI ŽYMĖJIMAI**

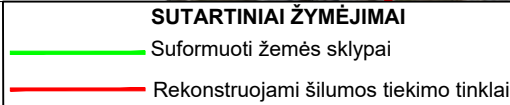

- Suformuoti žemės sklypai
- Rekonstruojami šilumos tiekimo tinklai







**SUTARTINIAI ŽYMĖJIMAI**

- Rekonstruojami šilumos tiekimo tinklai
- Paduodama linija
- Grįžtama linija
- Žemės sklypų riba
- Darbų zonos aptvėrimas
- Tiltelis

- PASTABOS**
- Medžiagų sandėliavimo, uždary sandėlių, biotualetų, laikinų buitinių patalpų, atliekų sandėliavimo, ratų plovimo punkto, informacinio stendo, priešgaisrinio skydo, rūkymo bei evakuacijos vietas tikslina statybos darbų rangovas prieš statybos darbus.
  - Pavojingos zonos, kuriose nuolat veikia pavojingi ir/arba kenksmingi veiksniai, turi būti aptvertos apsauginiais aptvarais, kad kliudytų darbuotojams, neturintiems teisės patekti į tokias zonas.
  - Pavojingos zonos, kuriose gali veikti (atsirasti) pavojingi ir/arba kenksmingi veiksniai, turi būti aptvertos signaliniais aptvarais ir paženklintos saugos ir sveikatos apsaugos ženklais arba kitaip aiškiai pažymėtos.
  - Pavojingų zonų ribos arti judančių mašinų ir įrenginių dalių - 5 m nuo jų, jei gamintojo instrukcijoje nėra griežtesnių ar papildomų reikalavimų. Taip pat darbai šuliniuose, iškasoje, bei prie elektros įrenginių įtampą turinčių neizoliuotų srovinių dalių.
  - Atsiradus pavojingai zonai už statybvietės aptvėrimo, privalo dalyvauti reguliuotojas kuris pašalinius asmenis nukreipia saugiu taku.
  - Iškasamą gruntą jei nėra galimybės sandėliuoti vietoje, Rangovas laikinam sandėliavimui išveža į Rangovo susiderintą vietą.
  - Statybos metu užtikrinti priėjimus prie pastatų.
  - Medžiagų ir buitinių patalpų pastatymą susiderinti su sklypo savininkais.
  - Darbai gali būti vykdomi etapais. Darbų vykdymo etapiškumą prieš pradedant statybą parenka Rangovas statybos darbų technologiniame projekte. Darbų vykdymo etapai turi būti suderinti su Statytoju.
  - Projekto brėžiniuose nurodytos transporto ir pėsčiųjų judėjimo bei laikinų eismo ribojimo/uždarymo galimybių ir sąlygos užtikrinant saugų pėsčiųjų ir automobilių eismą.
  - Prieš planuojamų darbų pradžią gauti kasimo ir aptvėrimo leidimą Vilniaus miesto savivaldybės nustatyta tvarka (<https://paslaugos.vilnius.lt/service-list/Leidimu-kasineti-ir-aptverti-isdavimas>).
  - Esant poreikiui koreguoti statybų darbų organizavimo planą, laikinų eismo ribojimų schemą turi parengti darbų rangovas ir nustatyta tvarka suderinti su Vilniaus miesto savivaldybe.
  - Remiantis projekto nurodymais Rangovo parengtą apylankų ir kelio ženklų išdėstymo schema turi būti suderinta su Savivaldybės administracija, kai kasinėjimo (žemės), atitvėrimo ar sandėliavimo darbai atliekami gatvės važiuojamojoje dalyje, apribojant transporto eismą. Schemoje turi būti pažymėta kasinėjimo (žemės) darbų vykdymo vietos aptvėrimo ribos ir kelio ženklų išdėstymas, pėsčiųjų ar dviratininkų judėjimo kryptis ar laikinų takų vietos.
  - Turi būti gautas Miesto tvarkymo ir aplinkos apsaugos skyriaus Aplinkos apsaugos ir želdinių tvarkymo poskyrio sutikimas tvarkyti želdinius, jei vykdančiam kasinėjimo (žemės) darbus reikia kirsti, persodinti ar kitaip pašalinti, genėti medžius, krūmus ir vykdyti žemės kasimo darbus šalia medžių.
  - Turi būti gautas Savivaldybės įmonės „Susisiekimo paslaugos“, atsakingos už vietinės rinkliavos surinkimą už automobilių stovėjimą Savivaldybės teritorijoje, sutikimas, kai vykdančiam kasinėjimo / aptvėrimo darbus užimamos mokamos automobilių stovėjimo vietos.
  - Turi būti pateiktas kalendorinis darbų vykdymo grafikas nurodant maksimalią darbų vykdymo trukmę.

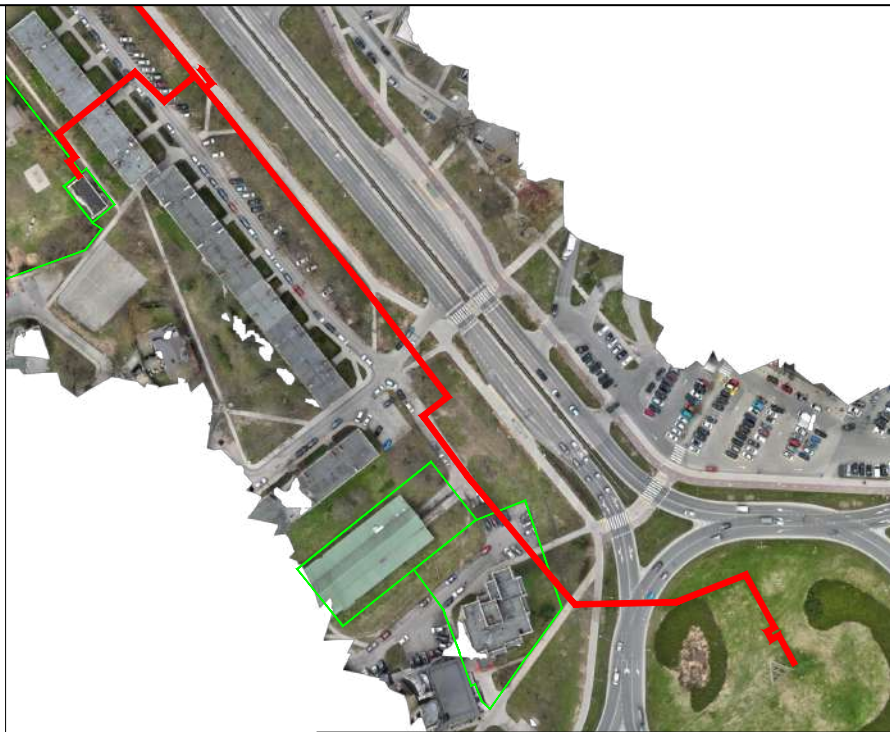
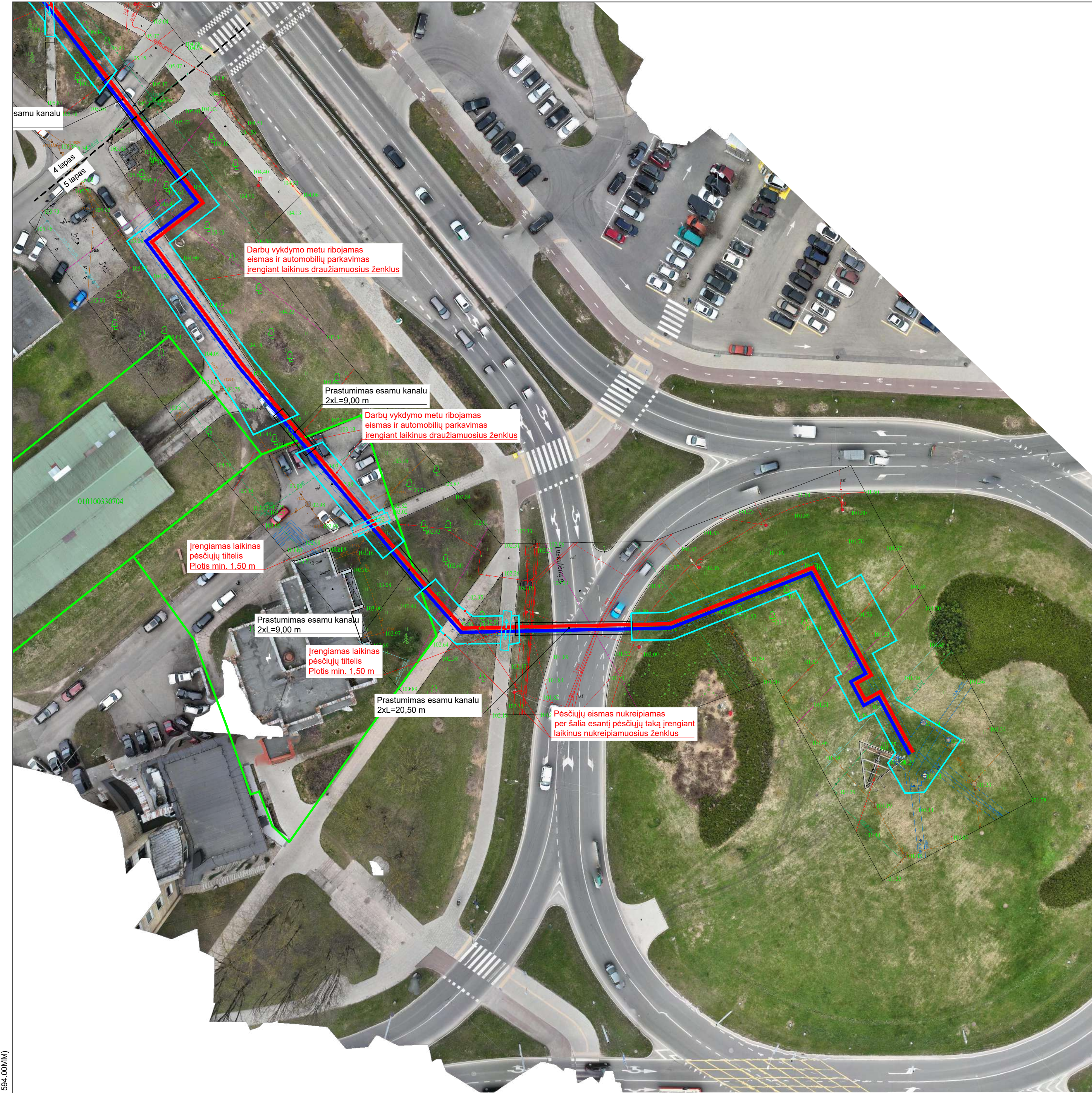




- SUTARTINIAI ŽYMĖJIMAI**
- |   |  |
|---|--|
|  | Rekonstruojami šilumos tiekimo tinklai |
|  | Paduodama linija                       |
|  | Grįžtama linija                        |
|  | Žemės sklypų riba                      |
|  | Darbų zonos aptvėrimas                 |
|  | Titelis                                |

Dokumento žymuo:	Lapas	Lapų	Laida
ME202319-TP-SO.Br-04	4	6	0





**SUTARTINIAI ŽYMĖJIMAI**

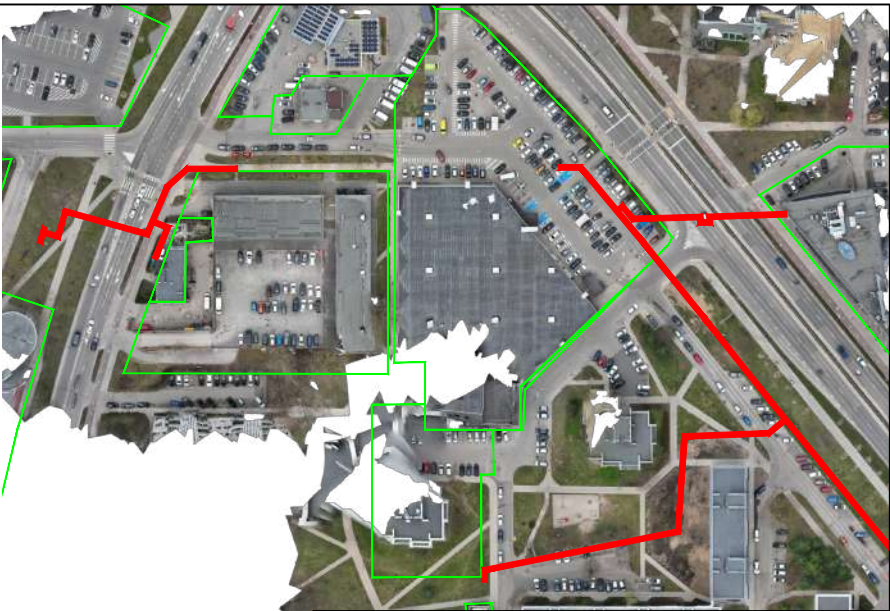
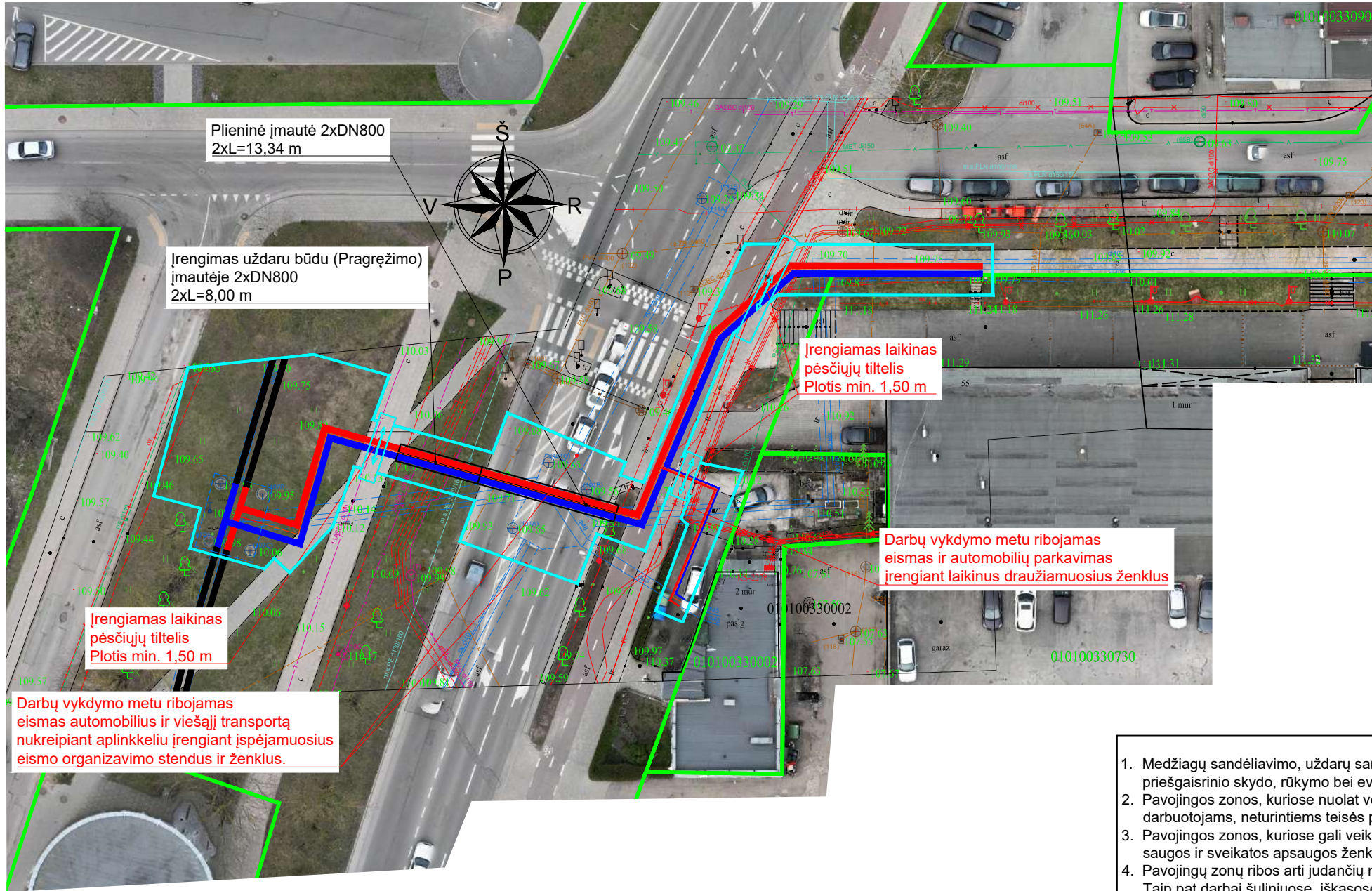
- Suformuoti žemės sklypai
- Rekonstruojami šilumos tiekimo tinklai

**SUTARTINIAI ŽYMĖJIMAI**

- Rekonstruojami šilumos tiekimo tinklai
- Paduodama linija
- Grįžtama linija
- Žemės sklypų riba
- Darbų zonos aptvėrimas
- Tiltelis

- PASTABOS**
- Medžiagų sandėliavimo, uždary sandėlių, biotualetų, laikinių buitinių patalpų, atliekų sandėliavimo, ratų plovimo punkto, informacinio stendo, priešgaisrinio skydo, rūkymo bei evakuacijos vietas tikslina statybos darbų rangovas prieš statybos darbus.
  - Pavojingos zonos, kuriose nuolat veikia pavojingi ir/arba kenksmingi veiksniai, turi būti aptvertos apsauginiais aptvarais, kad kliudytų darbuotojams, neturintiems teisės patekti į tokias zonas.
  - Pavojingos zonos, kuriose gali veikti (atsirasti) pavojingi ir/arba kenksmingi veiksniai, turi būti aptvertos signaliniais aptvarais ir paženklintos saugos ir sveikatos apsaugos ženklais arba kitaip aiškiai pažymėtos.
  - Pavojingų zonų ribos arti judančių mašinų ir įrenginių dalių - 5 m nuo jų, jei gamintojo instrukcijoje nėra griežtesnių ar papildomų reikalavimų. Taip pat darbai šuliniuose, iškasoje, bei prie elektros įrenginių įtampų turinčių neizoliuotų srovinių dalių.
  - Atsiradus pavojingai zonai už statybvietės aptvėrimo, privalo dalyvauti reguliuotojas kuris pašalinus asmenis nukreipia saugiu taku.
  - Iškasamą gruntą jei nėra galimybės sandėliuoti vietoje, Rangovas laikinam sandėliavimui išveža į Rangovo susiderintą vietą.
  - Statybos metu užtikrinti priėjimus prie pastatų.
  - Medžiagų ir buitinių patalpų pastatymą susiderinti su sklypo savininkais.
  - Darbai gali būti vykdomi etapais. Darbų vykdymo etapiškumą prieš pradedant statybą parenka Rangovas statybos darbų technologiniame projekte. Darbų vykdymo etapai turi būti suderinti su Statytoju.
  - Projekto brėžiniuose nurodytos transporto ir pėsčiųjų judėjimo bei laikinų eismo ribojimo/uždarymo galimybių ir sąlygos užtikrinant saugų pėsčiųjų ir automobilių eismą.
  - Prieš planuojamų darbų pradžią gauti kasimo ir aptvėrimo leidimą Vilniaus miesto savivaldybės nustatyta tvarka (<https://paslaugos.vilnius.lt/service-list/Leidimu-kasineti-ir-aptverti-isdavimas>).
  - Esant poreikiui koreguoti statybų darbų organizavimo planą, laikinų eismo ribojimų schemą turi parengti darbų rangovas ir nustatyta tvarka suderinti su Vilniaus miesto savivaldybe.
  - Remiantis projekto nurodymais Rangovo parengtą apylankų ir kelio ženklų išdėstymo schema turi būti suderinta su Savivaldybės administracija, kai kasinėjimo (žemės), atitvėrimo ar sandėliavimo darbai atliekami gatvės važiuojamojoje dalyje, apribojant transporto eismą. Schemoje turi būti pažymėta kasinėjimo (žemės) darbų vykdymo vietos aptvėrimo ribos ir kelio ženklų išdėstymas, pėsčiųjų ar dviratinių judėjimo kryptis ar laikinų takų vietos.
  - Turi būti gautas Miesto tvarkymo ir aplinkos apsaugos skyriaus Aplinkos apsaugos ir želdinių tvarkymo poskyrio sutikimas tvarkyti želdinius, jei vykdant kasinėjimo (žemės) darbus reikia kirsti, persodinti ar kitaip pašalinti, genėti medžius, krūmus ir vykdyti žemės kasimo darbus šalia medžių.
  - Turi būti gautas Savivaldybės įmonės „Susisiekimo paslaugos“, atsakingos už vietinės rinkliavos surinkimą už automobilių stovėjimą Savivaldybės teritorijoje, sutikimas, kai vykdant kasinėjimo / aptvėrimo darbus užimamos mokamos automobilių stovėjimo vietos.
  - Turi būti pateiktas kalendorinis darbų vykdymo grafikas nurodant maksimalią darbų vykdymo trukmę.



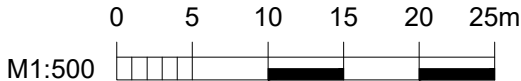


SUTARTINIAI ŽYMĖJIMAI	
<span style="color: green;">—</span>	Suformuoti žemės sklypai
<span style="color: red;">—</span>	Rekonstruojami šilumos tiekimo tinklai

SUTARTINIAI ŽYMĖJIMAI	
<span style="color: blue;">—</span>	Rekonstruojami šilumos tiekimo tinklai
<span style="color: red;">—</span>	Paduodama linija
<span style="color: blue;">—</span>	Grįžtama linija
<span style="color: green;">—</span>	Žemės sklypų riba
<span style="color: cyan;">—</span>	Darbų zonos aptvėrimas
<span style="color: cyan;">—</span>	Tiltelis

**PASTABOS**

- Medžiagų sandėliavimo, uždarytų sandėlių, biotualetų, laikinų buitinių patalpų, atliekų sandėliavimo, ratų plovimo punkto, informacinio stendo, priešgaisrinio skydo, rūkymo bei evakuacijos vietas tikslina statybos darbų rangovas prieš statybos darbus.
- Pavojingos zonos, kuriose nuolat veikia pavojingi ir/arba kenksmingi veiksniai, turi būti aptvertos apsauginiais aptvarais, kad kliudytų darbuotojams, neturintiems teisės patekti į tokias zonas.
- Pavojingos zonos, kuriose gali veikti (atsirasti) pavojingi ir/arba kenksmingi veiksniai, turi būti aptvertos signaliniais aptvarais ir paženklintos saugos ir sveikatos apsaugos ženklais arba kitaip aiškiai pažymėtos.
- Pavojingų zonų ribos arti judančių mašinų ir įrenginių dalių - 5 m nuo jų, jei gamintojo instrukcijoje nėra griežtesnių ar papildomų reikalavimų. Taip pat darbai šiluminiuose, iškasose, bei prie elektros įrenginių įtampų turinčių neizoliuotų srovinių dalių.
- Atsiradus pavojingai zonai už statybvietės aptvėrimo, privalo dalyvauti reguliuotojas kuris pašalinius asmenis nukreipia saugiu taku.
- Iškasamą gruntą jei nėra galimybės sandėliuoti vietoje, Rangovas laikinam sandėliavimui išveža į Rangovo susiderintą vietą.
- Statybos metu užtikrinti priėjimus prie pastatų.
- Medžiagų ir buitinių patalpų pastatymą susiderinti su sklypo savininkais.
- Darbai gali būti vykdomi etapais. Darbų vykdymo etapiškumą prieš pradedant statybą parenka Rangovas statybos darbų technologiniame projekte. Darbų vykdymo etapai turi būti suderinti su Statytoju.
- Projekto brėžiniuose nurodytos transporto ir pėsčiųjų judėjimo bei laikinų eismo ribojimo/uždarymo galimybės ir sąlygos užtikrinant saugų pėsčiųjų ir automobilių eismą.
- Prieš planuojamų darbų pradžią gauti kasimo ir aptvėrimo leidimą Vilniaus miesto savivaldybės nustatyta tvarka (<https://paslaugos.vilnius.lt/service-list/Leidimu-kasineti-ir-aptverti-isdavimas>).
- Esant poreikiui koreguoti statybų darbų organizavimo planą, laikinų eismo ribojimų schemą turi parengti darbų rangovas ir nustatyta tvarka suderinti su Vilniaus miesto savivaldybe.
- Remiantis projekto nurodymais Rangovo parengtą apylankų ir kelio ženklų išdėstymo schema turi būti suderinta su Savivaldybės administracija, kai kasinėjimo (žemės), atitvėrimo ar sandėliavimo darbai atliekami gatvės važiuojamojoje dalyje, apribojant transporto eismą. Schemoje turi būti pažymėta kasinėjimo (žemės) darbų vykdymo vietos aptvėrimo ribos ir kelio ženklų išdėstymas, pėsčiųjų ar dviratininkų judėjimo kryptis ar laikinų takų vietos;
- Turi būti gautas Miesto tvarkymo ir aplinkos apsaugos skyriaus Aplinkos apsaugos ir želdinių tvarkymo poskyrio sutikimas tvarkyti želdinius, jei vykdomi kasinėjimo (žemės) darbus reikia kirsti, persodinti ar kitaip pašalinti, genėti medžius, krūmus ir vykdyti žemės kasimo darbus šalia medžių;
- Turi būti gautas Savivaldybės įmonės „Susisiekimo paslaugos“, atsakingos už vietinės rinkliavos surinkimą už automobilių stovėjimą Savivaldybės teritorijoje, sutikimas, kai vykdomi kasinėjimo / aptvėrimo darbus užimamos mokamos automobilių stovėjimo vietos;
- Turi būti pateiktas kalendorinis darbų vykdymo grafikas nurodant maksimalią darbų vykdymo trukmę.



Dokumento žymuo:	Lapas	Lapų	Laida
ME202319-TP-SO.Br-04	6	6	0